РАСПОЛОЖЕНИЕ ООПТ ОБЛАСТНОГО ЗНАЧЕНИЯ В БРЯНСКОЙ ОБЛАСТИ

О.В. Екимова

В разделе приведены картографические материалы, иллюстрирующие расположение особо охраняемых природных территорий (ООПТ) областного значения в границах административных районов. Подготовлено 25 карт административных районов, с обозначением 152 ООПТ.

Масштаб карт 1 : 300 000.

Карты созданы с использованием программного продукта MapInfo Professional 8.5. Для оформления использованы слои геоинформационной системы (ГИС): граница Брянской области, границы районов, районные центры, населенные пункты, реки, железные дороги, автомагистрали.

Границы ООПТ прорисованы по топографической карте масштабом 1 : 200 000. Для наглядности некоторые ООПТ обозначены символом. Названия ООПТ соответствуют таковым в разделе "Особо охраняемые природные территории Брянской области".

УСЛОВНЫЕ ОБОЗНАЧЕНИЯ:



— граница области

— границы районов

— государственные природные заказники

— памятники природы

— ботанические и дендрологические сады

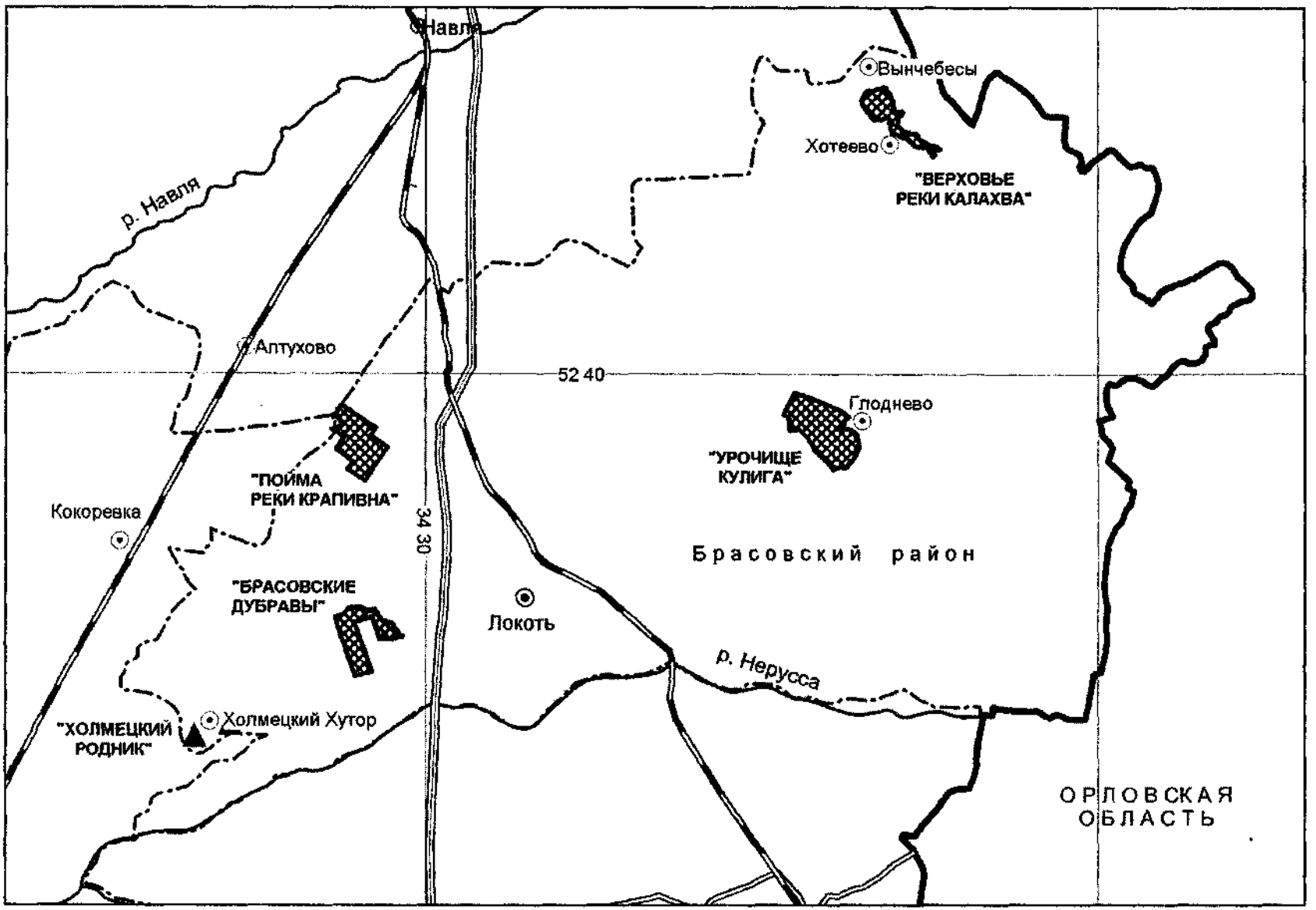

Расположение особо охраняемых природных территорий областного значения в Брасовском районе.
Масштаб 1 : 300 000

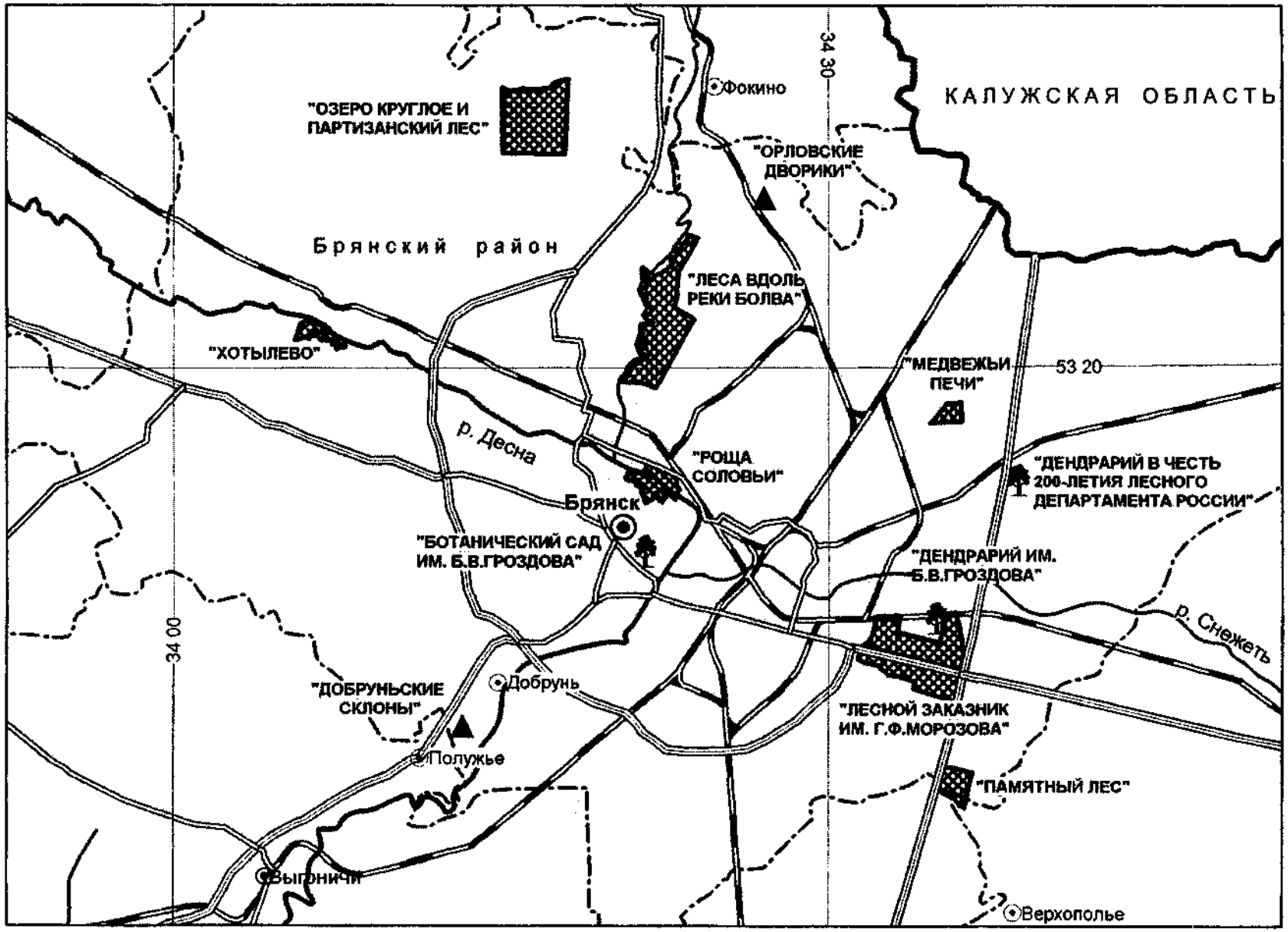

Расположение особо охраняемых природных территорий областного значения в г. Брянск и в Брянском районе.
Масштаб 1 : 300 000

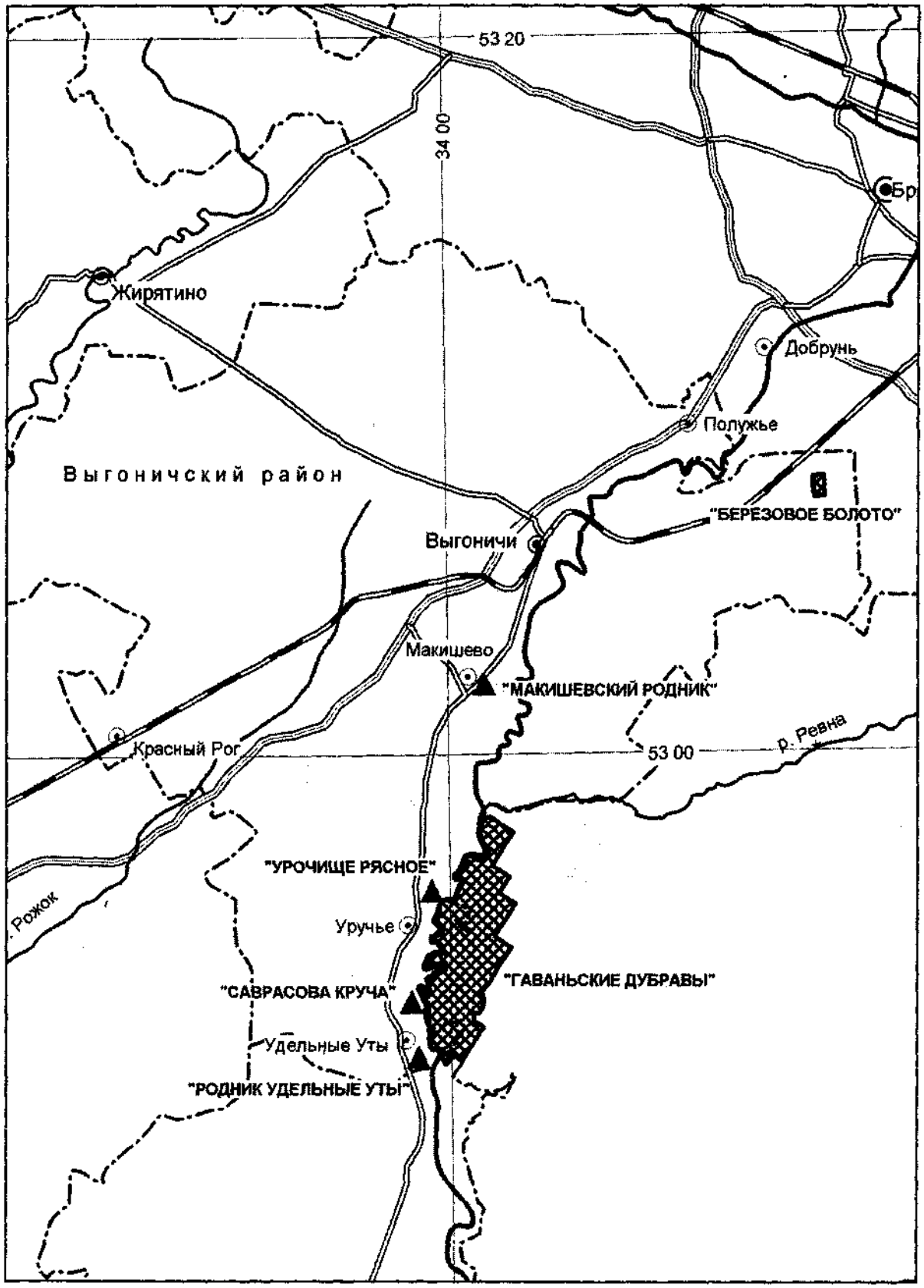

Расположение особо охраняемых природных территорий областного значения в Выгоничском районе.

Масштаб 1 : 300 000

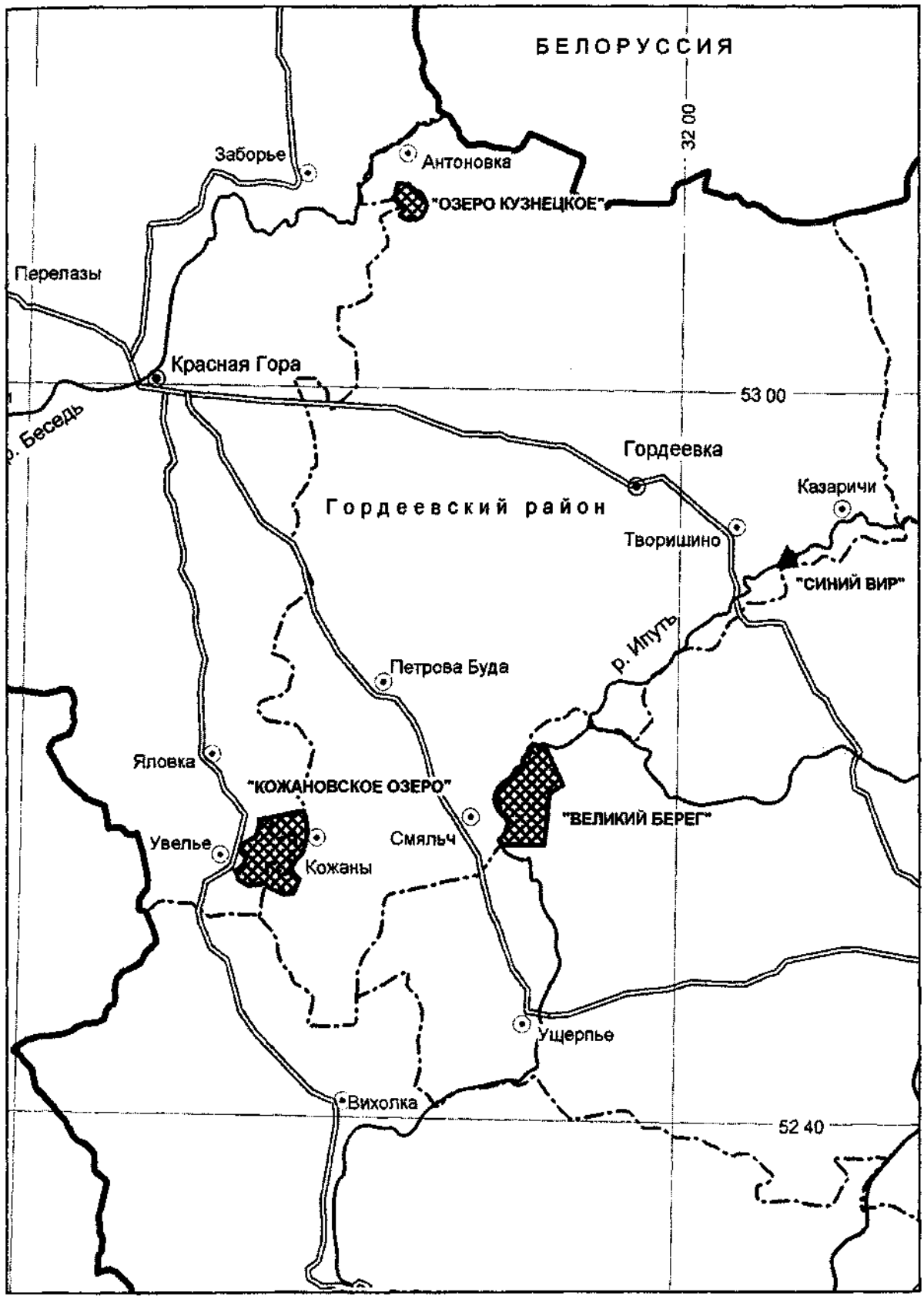

Расположение особо охраняемых природных территорий областного значения в Гордеевском районе.

Масштаб 1 : 300 000

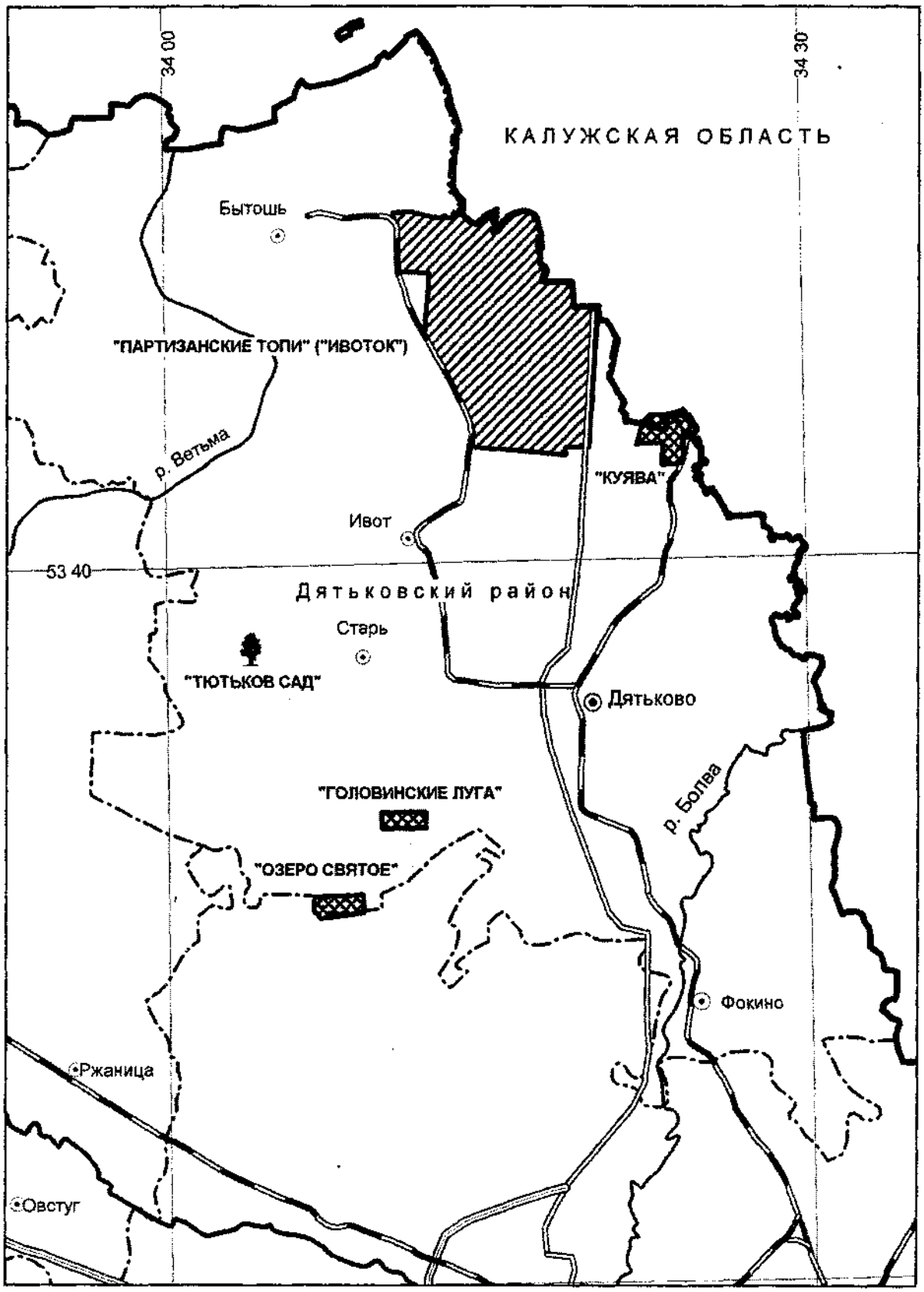

Расположение особо охраняемых природных территорий областного значения в Дятьковском районе.

Масштаб 1 : 300 000

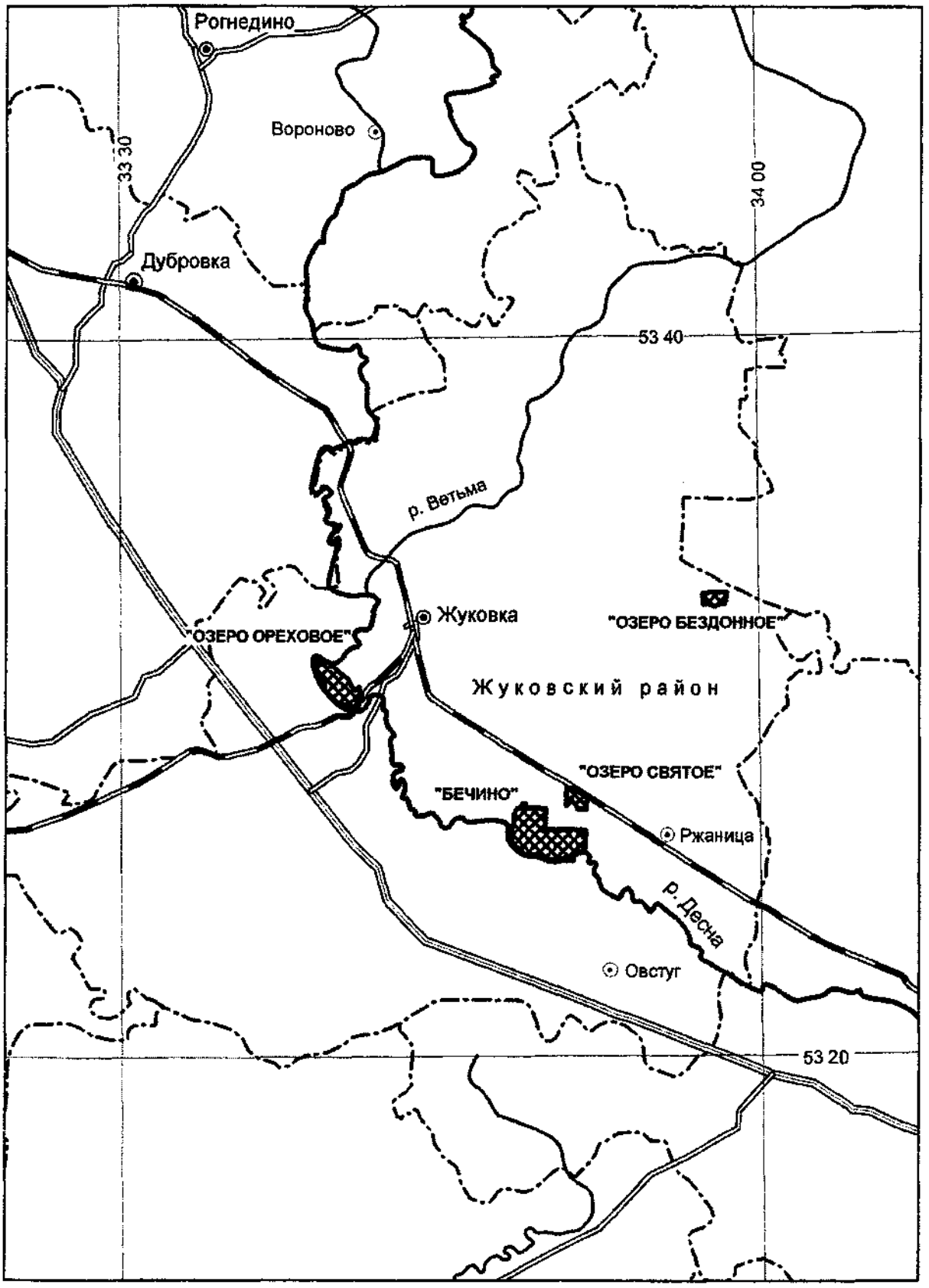

Расположение особо охраняемых природных территорий областного значения в Жуковском районе.

Масштаб 1 : 300 000

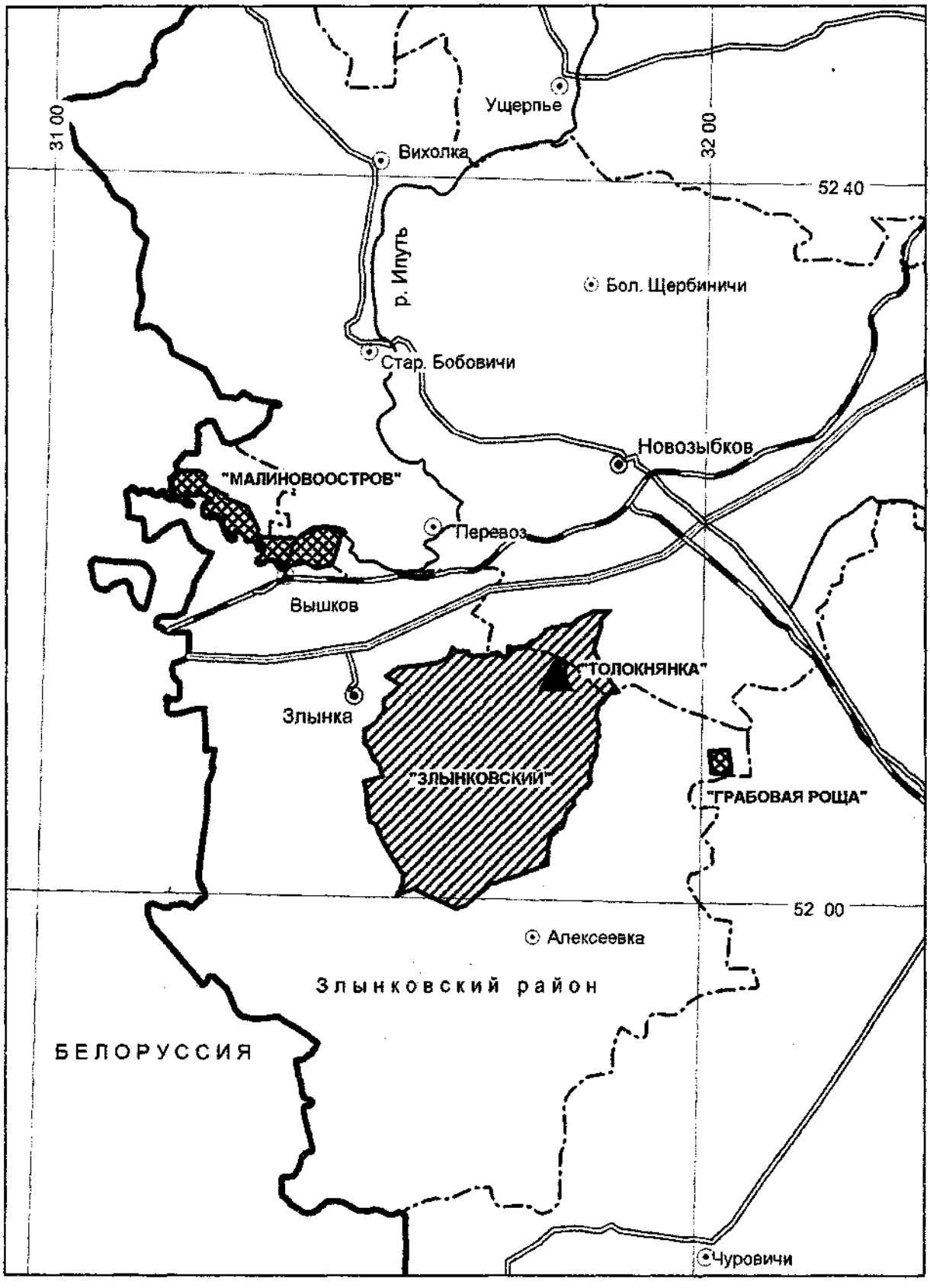

Расположение особо охраняемых природных территорий областного значения в Злынковском районе.

Масштаб 1 : 300 000

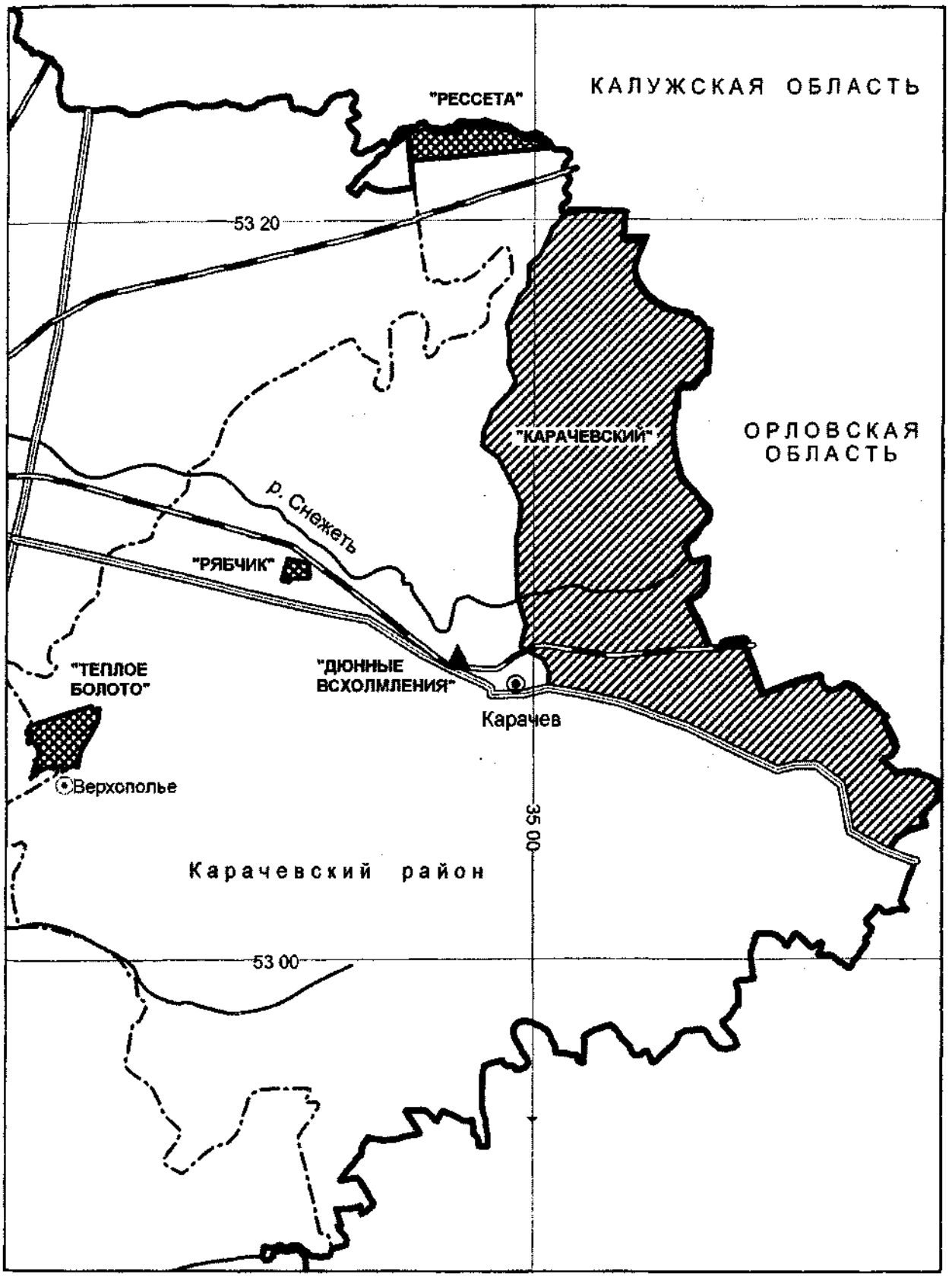

Расположение особо охраняемых природных территорий областного значения в Карачевском районе.

Масштаб 1 : 300 000

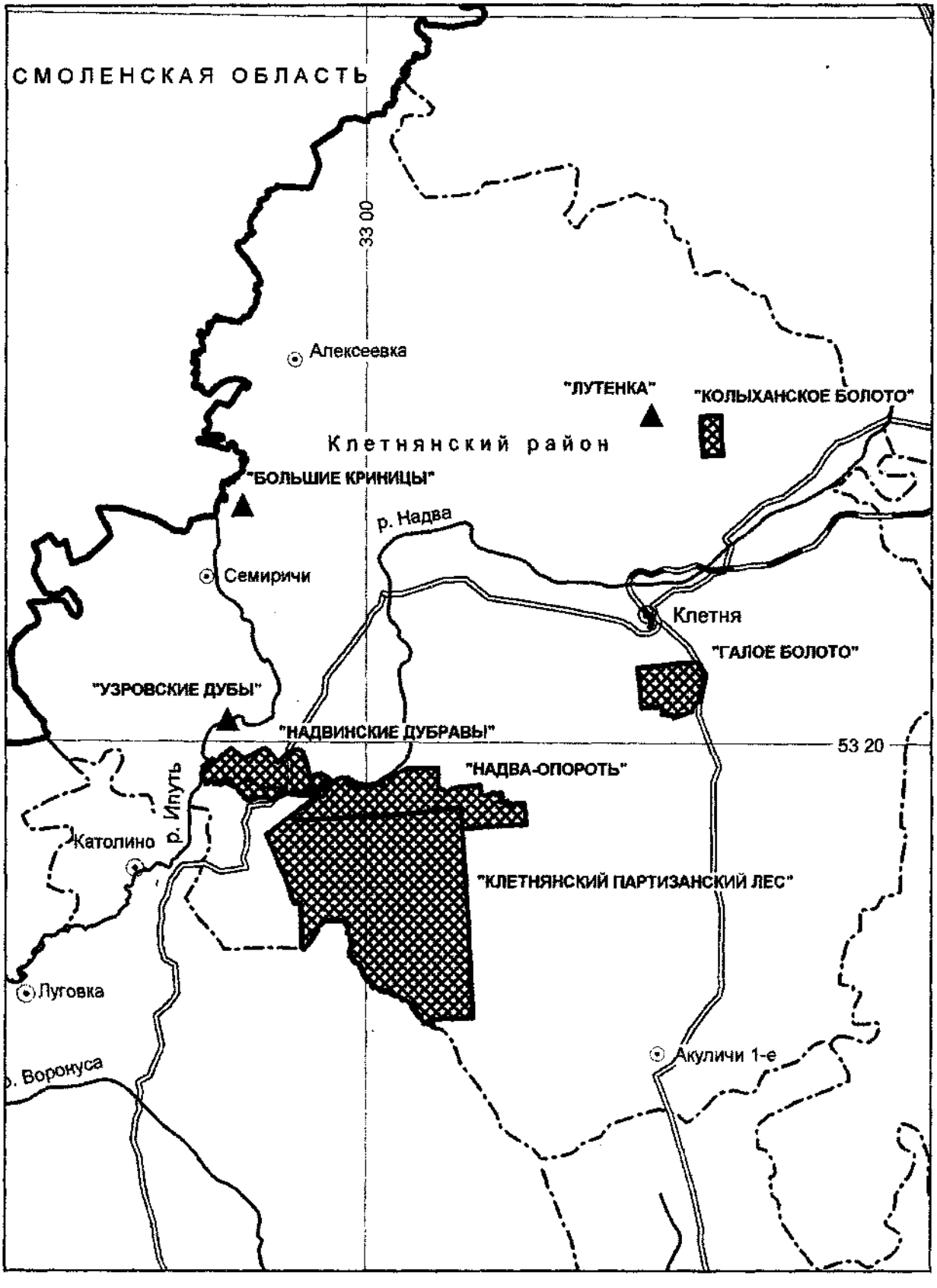

Расположение особо охраняемых природных территорий областного значения в Клетнянском районе.

Масштаб 1 : 300 000

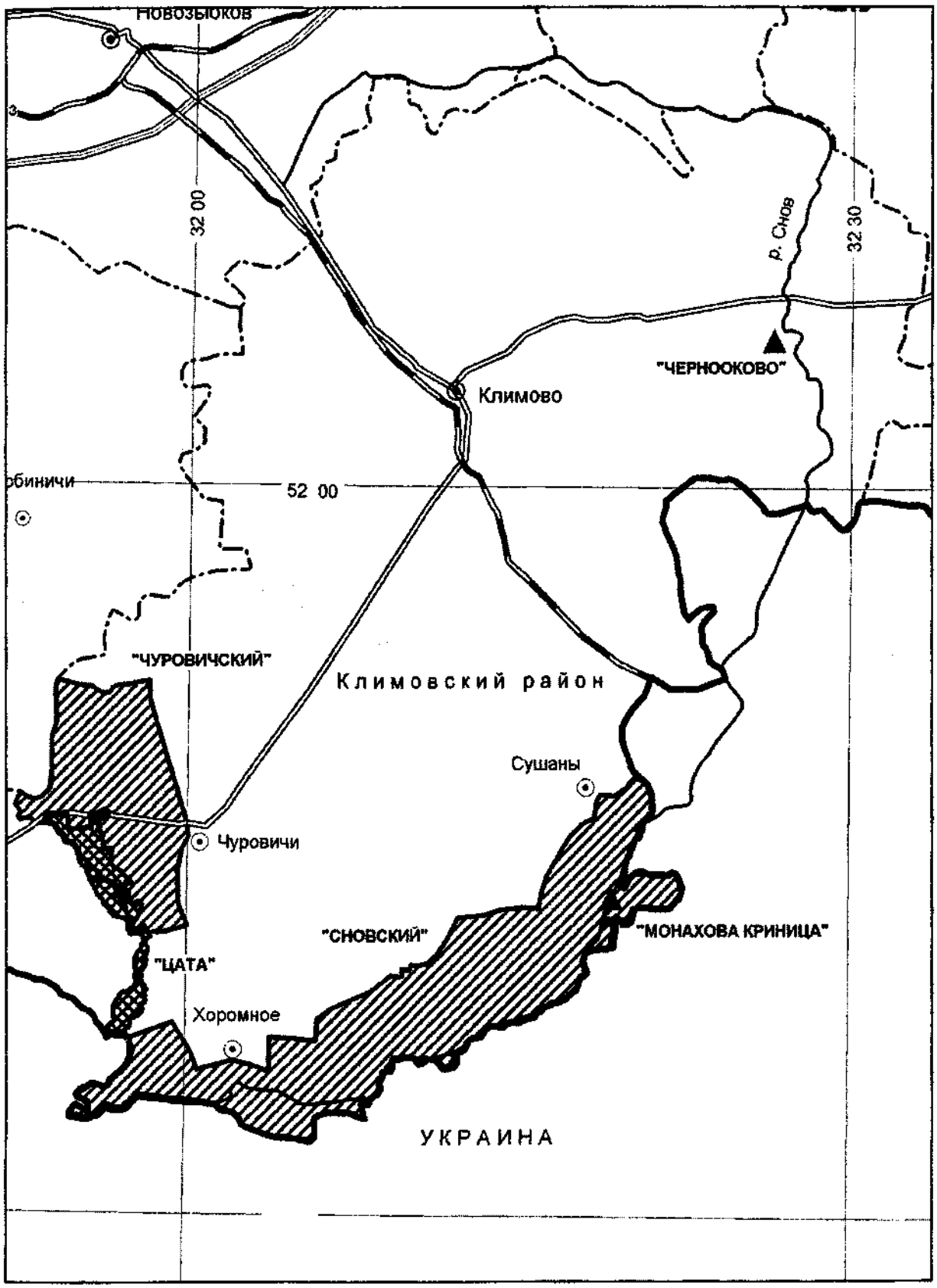

Расположение особо охраняемых природных территорий областного значения в Климовском районе.

Масштаб 1 : 300 000

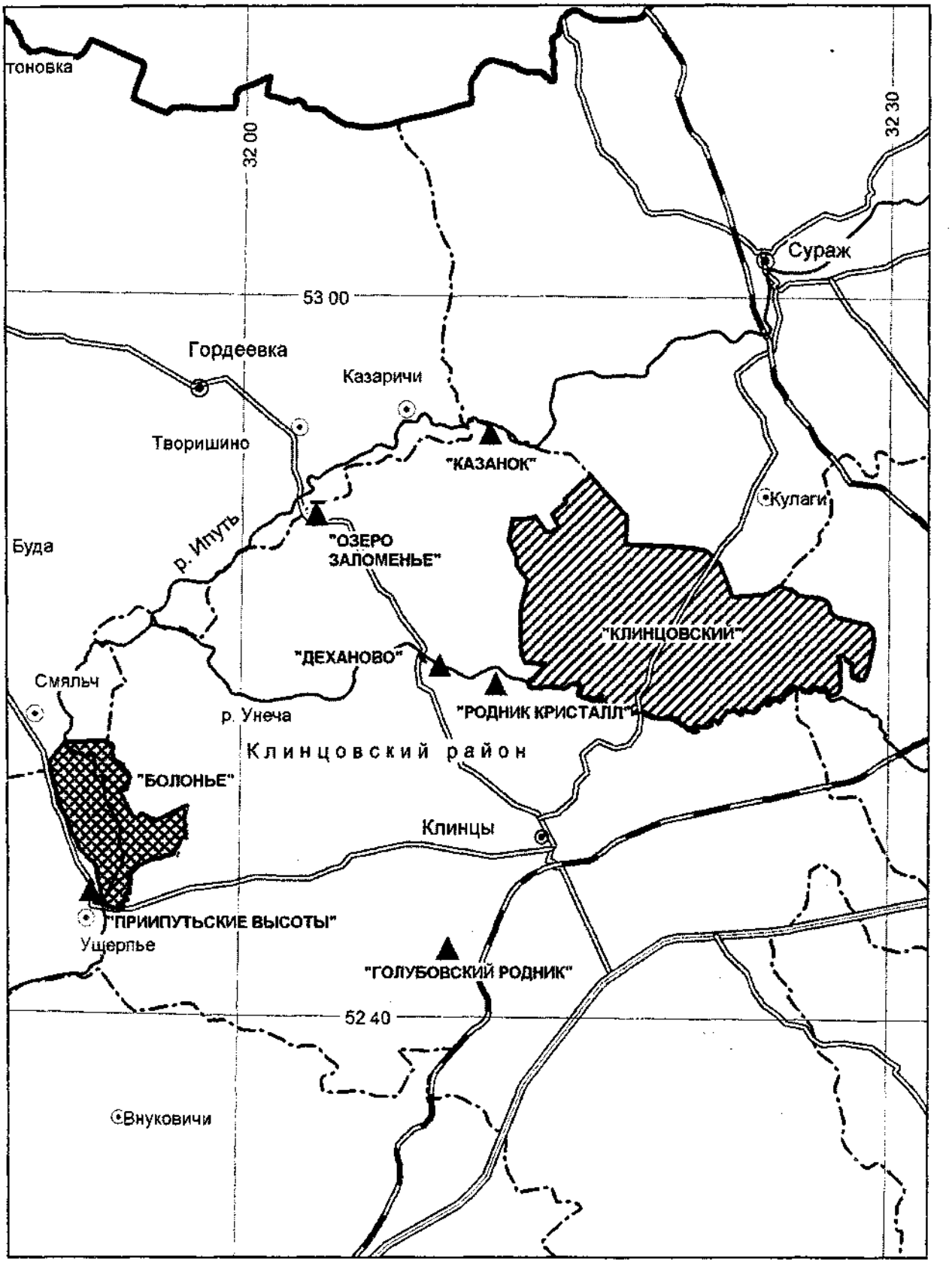

Расположение особо охраняемых природных территорий областного значения в Клинцовском районе.

Масштаб 1 : 300 000

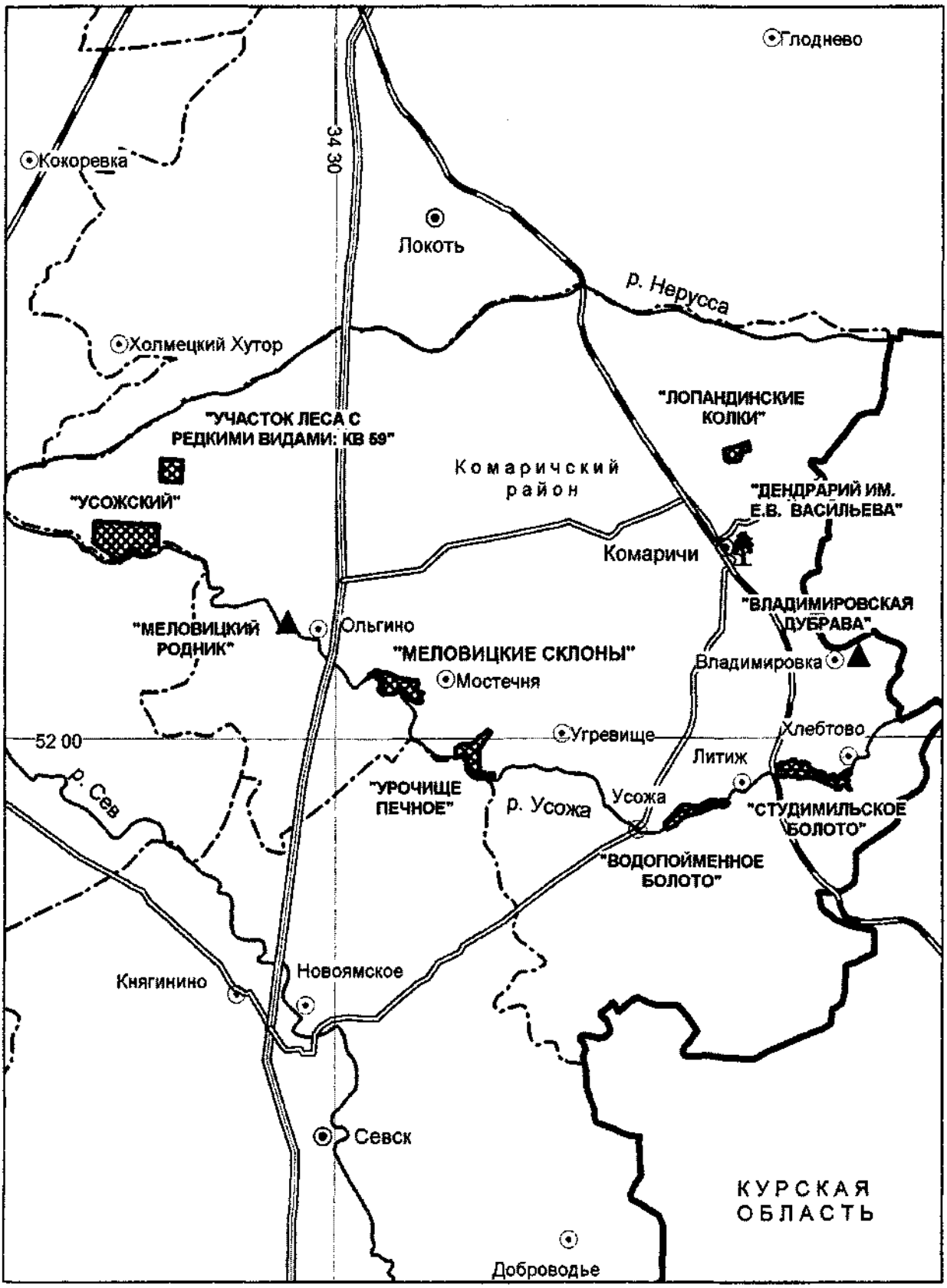

Расположение особо охраняемых природных территорий областного значения в Комаричском районе.

Масштаб 1 : 300 000

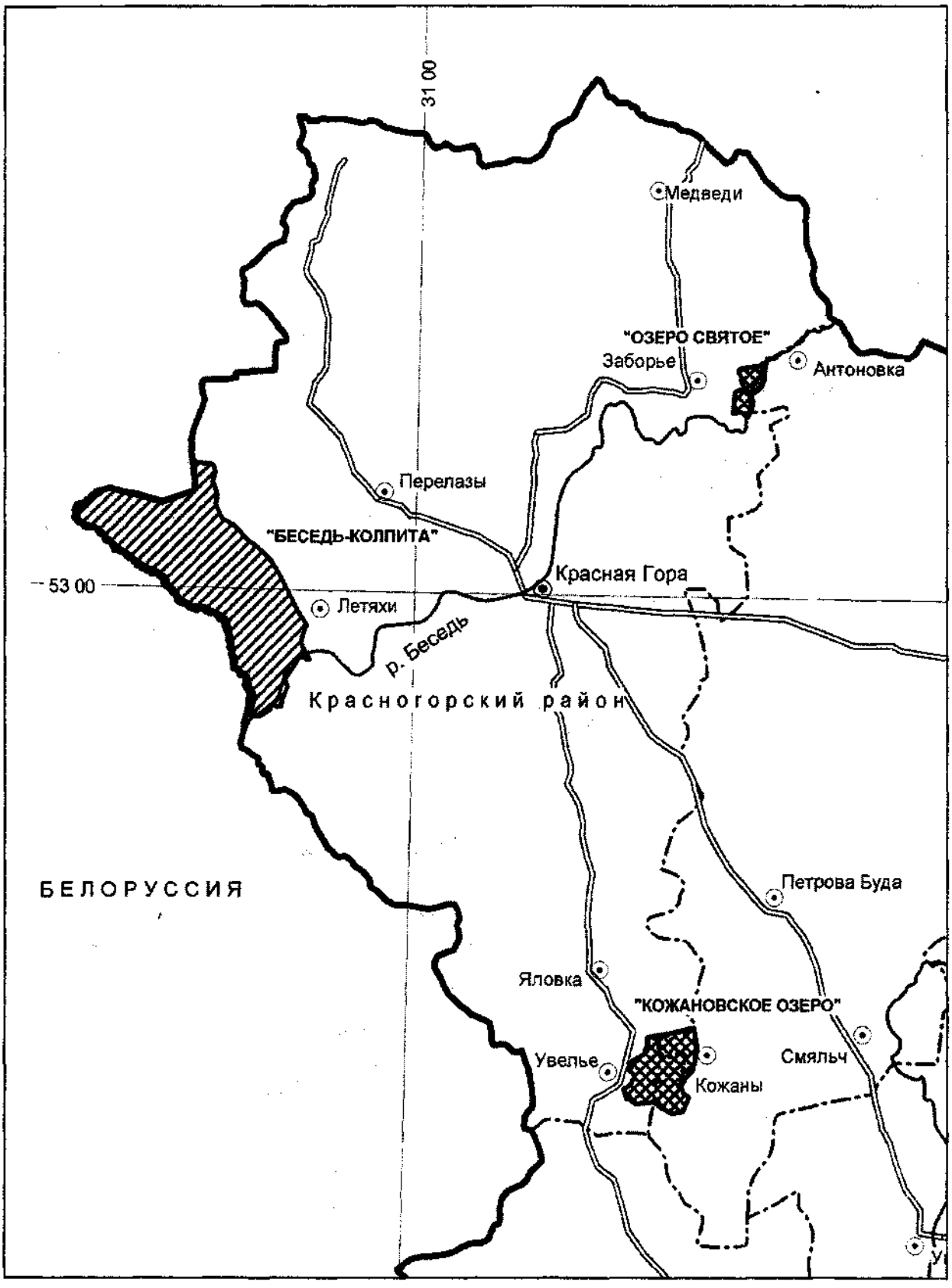

Расположение особо охраняемых природных территорий областного значения в Красногорском районе.

Масштаб 1 : 300 000

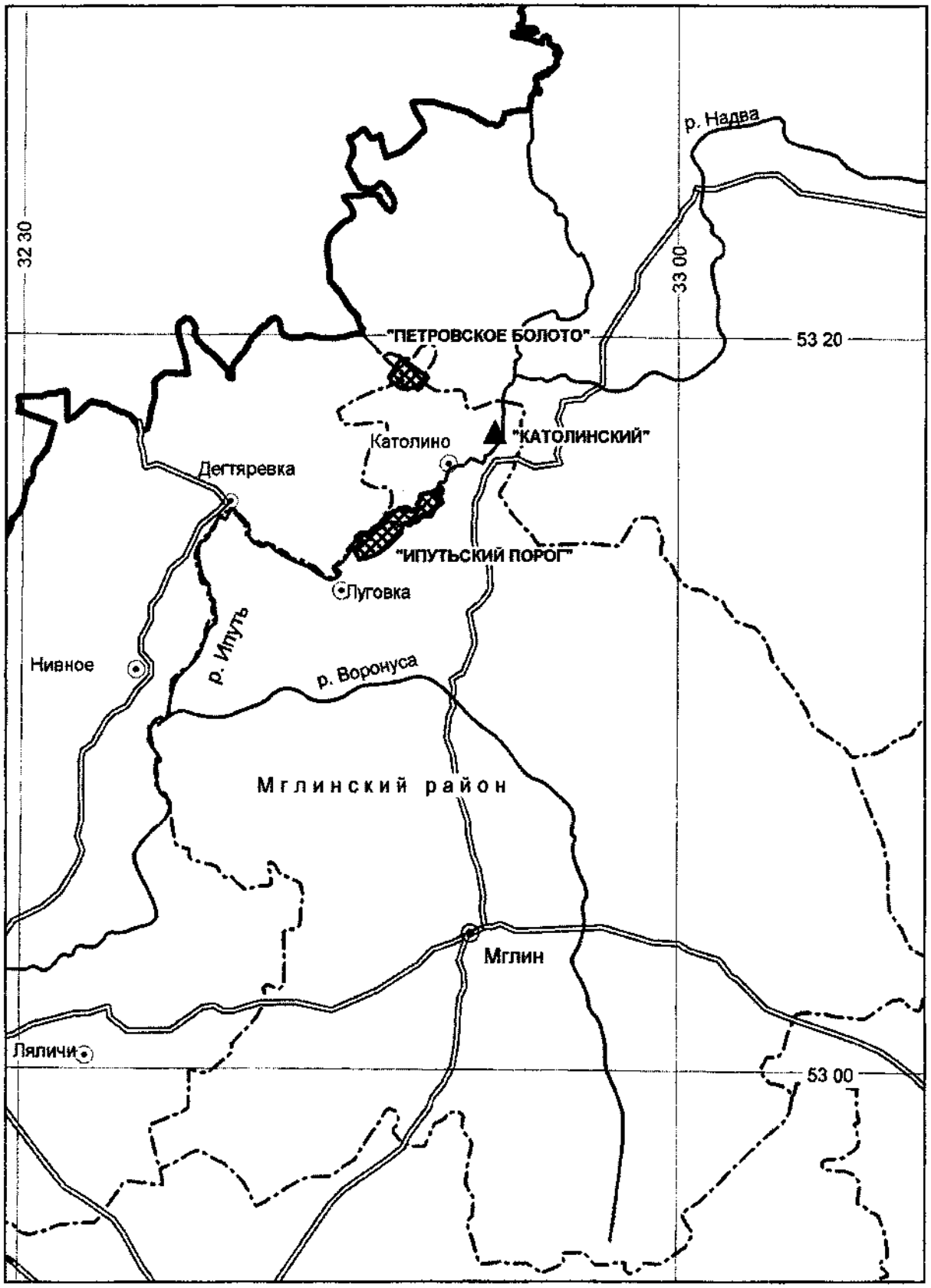

Расположение особо охраняемых природных территорий областного значения в Мглинском районе.

Масштаб 1 : 300 000

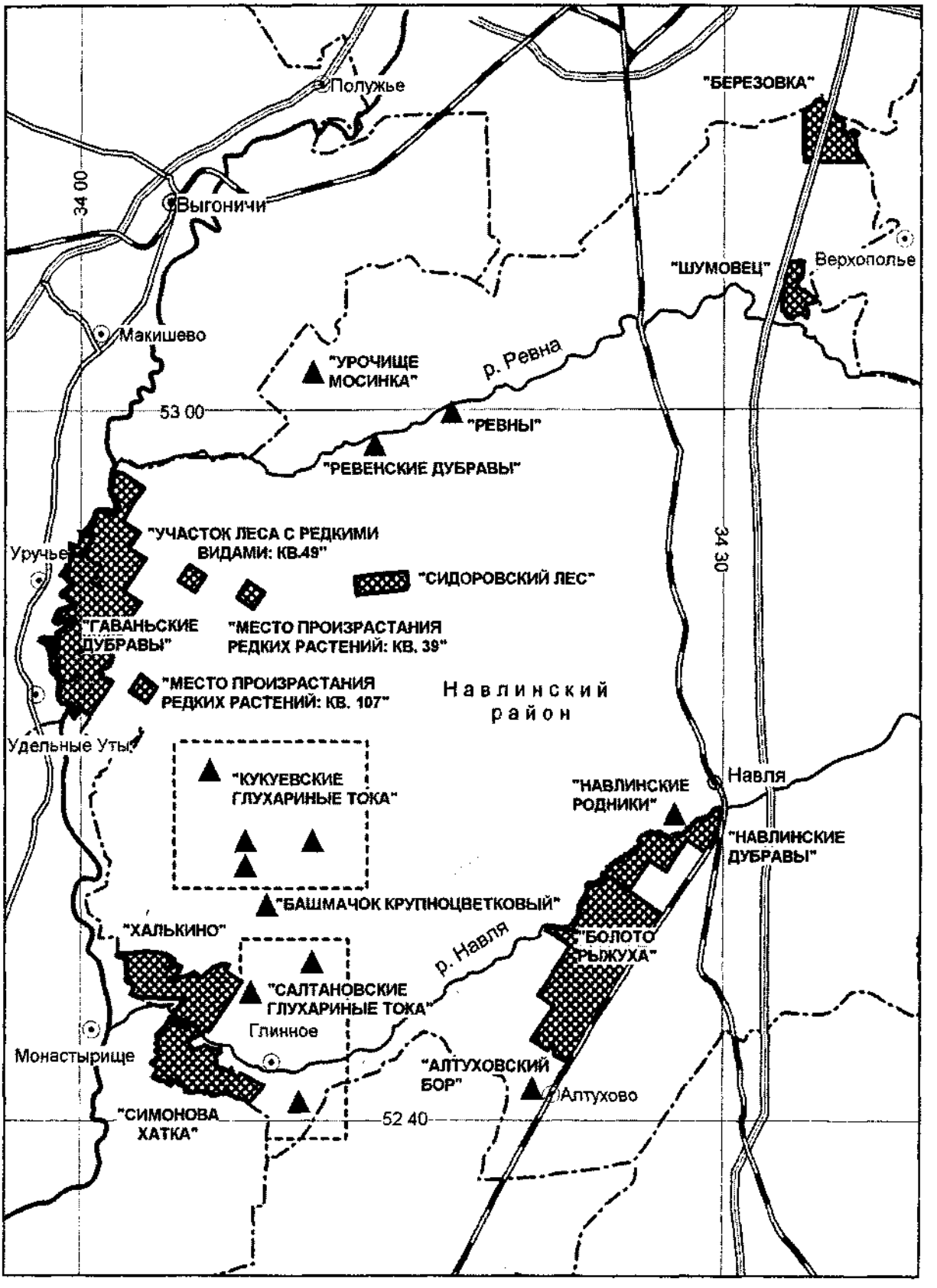

Расположение особо охраняемых природных территорий областного значения в Навлинском районе.

Масштаб 1 : 300 000

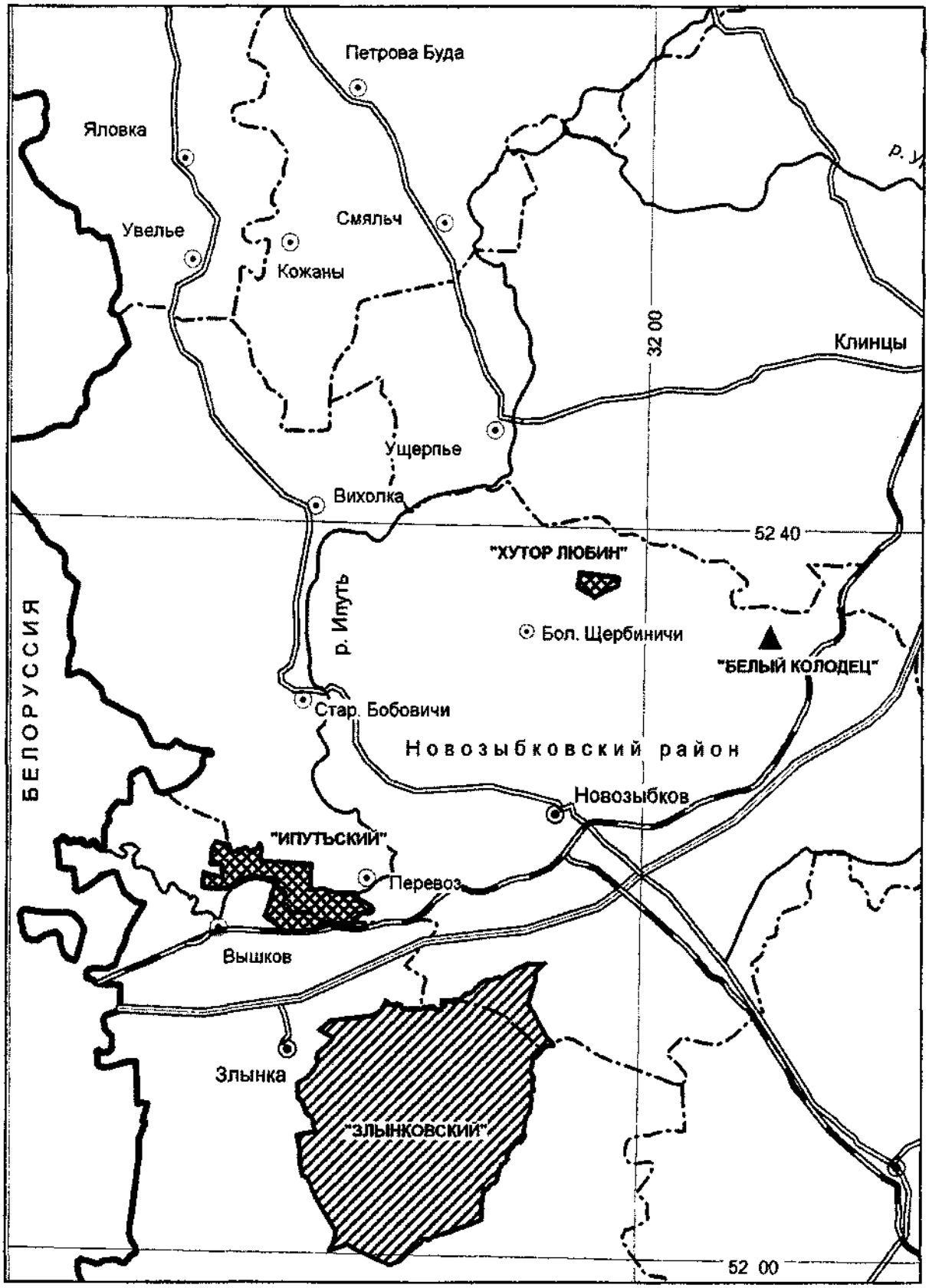

Расположение особо охраняемых природных территорий областного значения в Новозыбковском районе.

Масштаб 1 : 300 000

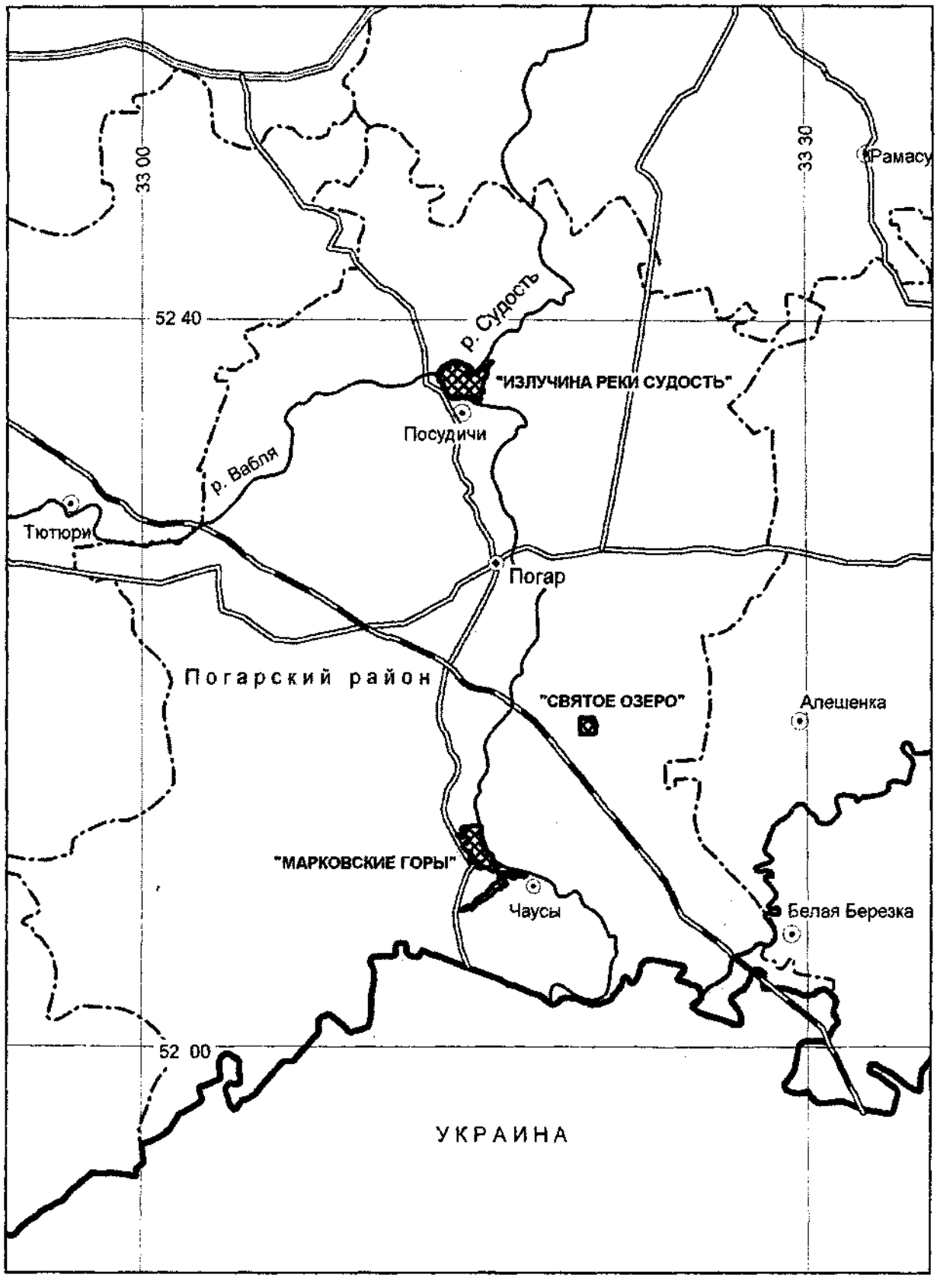

Расположение особо охраняемых природных территорий областного значения в Погарском районе.

Масштаб 1 : 300 000

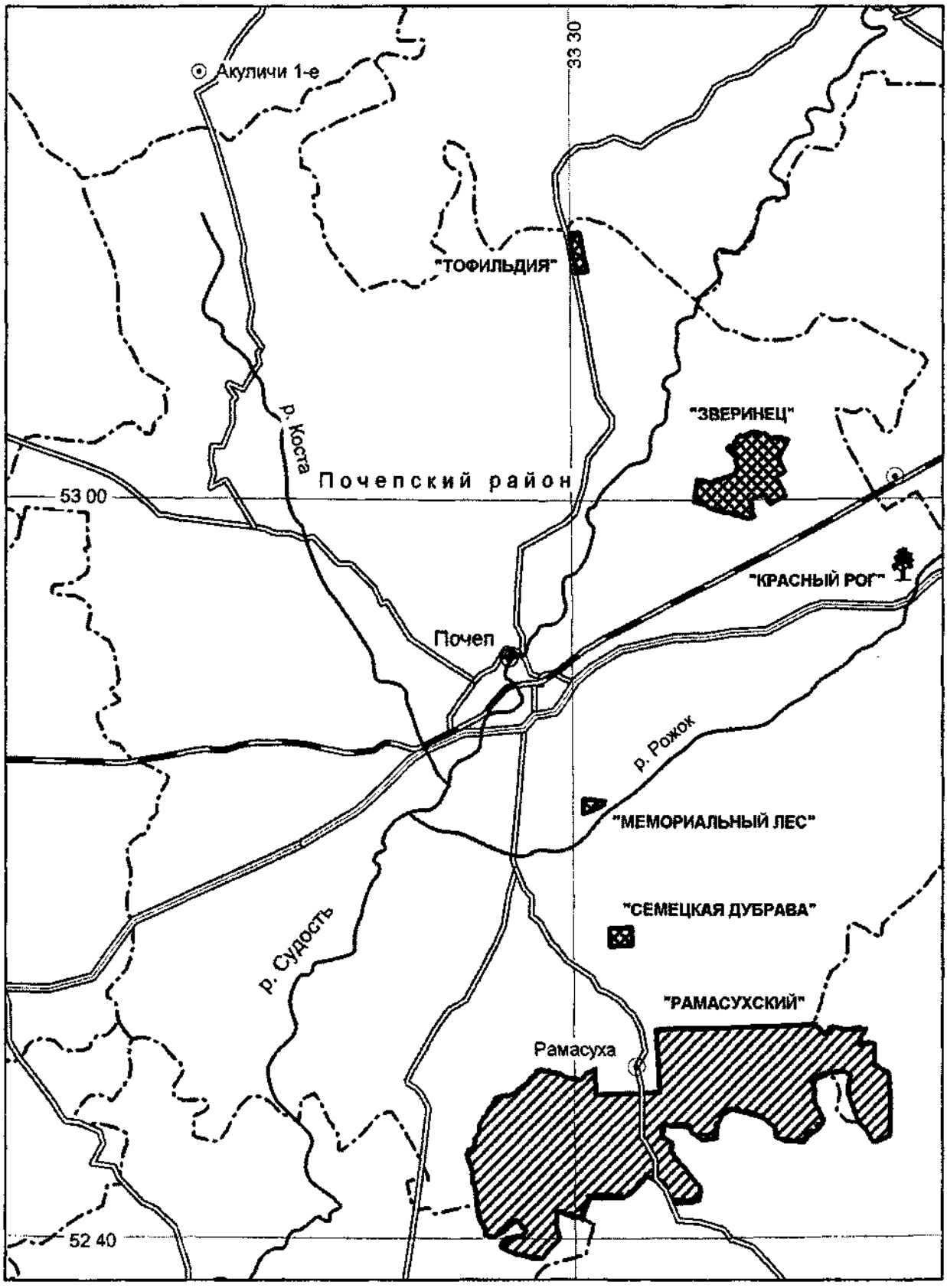

Расположение особо охраняемых природных территорий областного значения в Почепском районе.

Масштаб 1 : 300 000

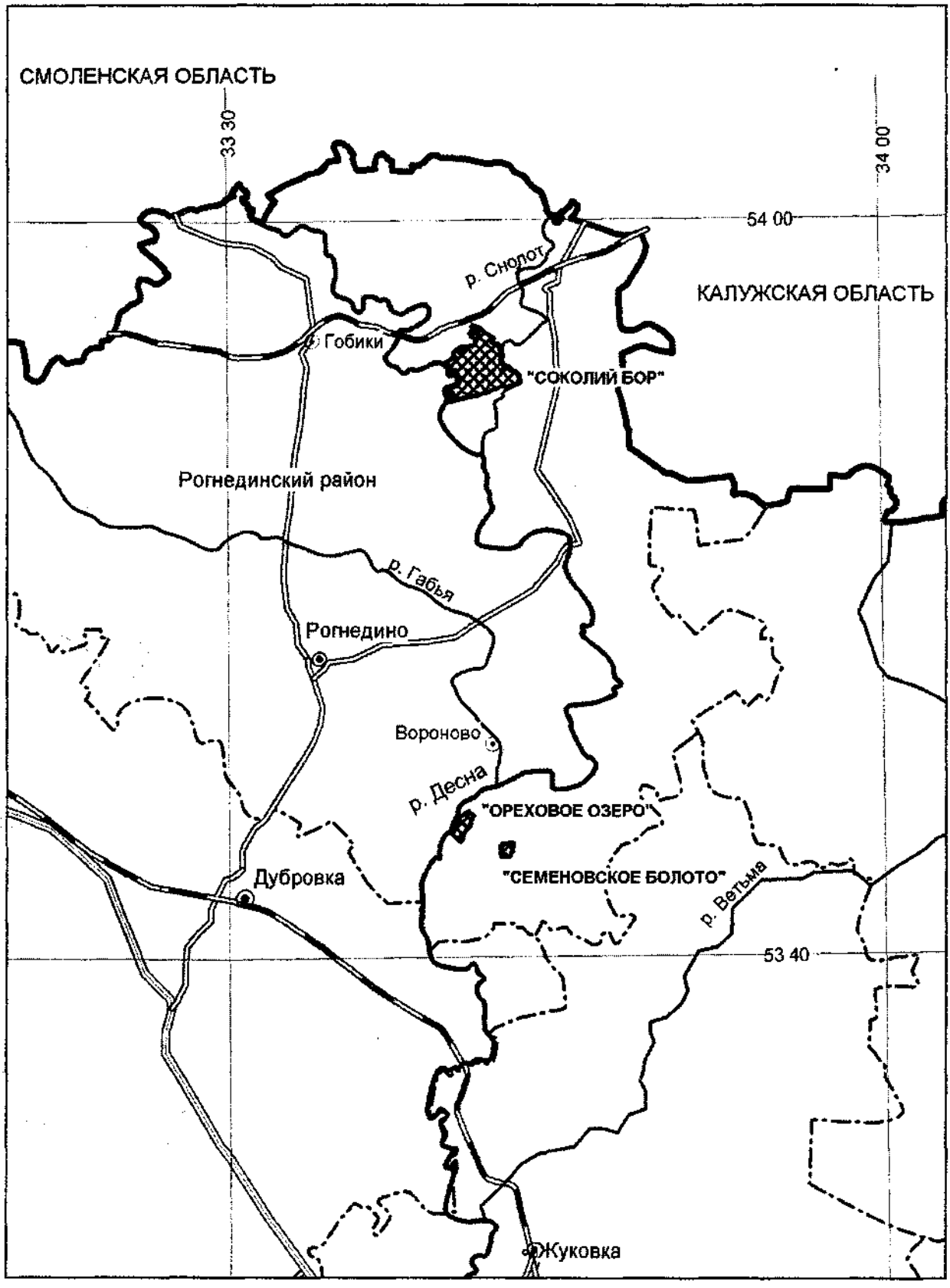

Расположение особо охраняемых природных территорий областного значения в Рогнединском районе.

Масштаб 1 : 300 000

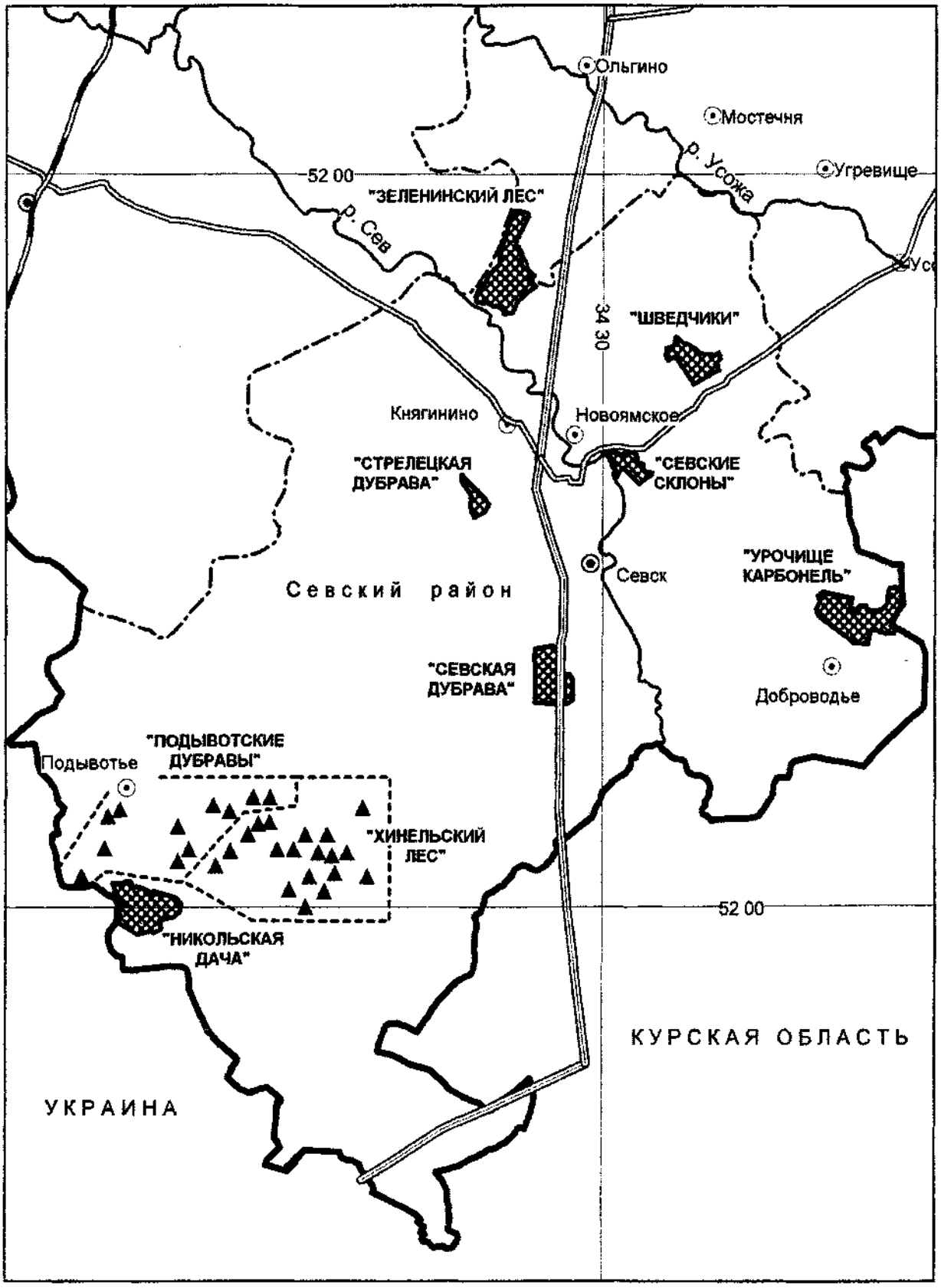

Расположение особо охраняемых природных территорий областного значения в Севском районе.

Масштаб 1 : 300 000

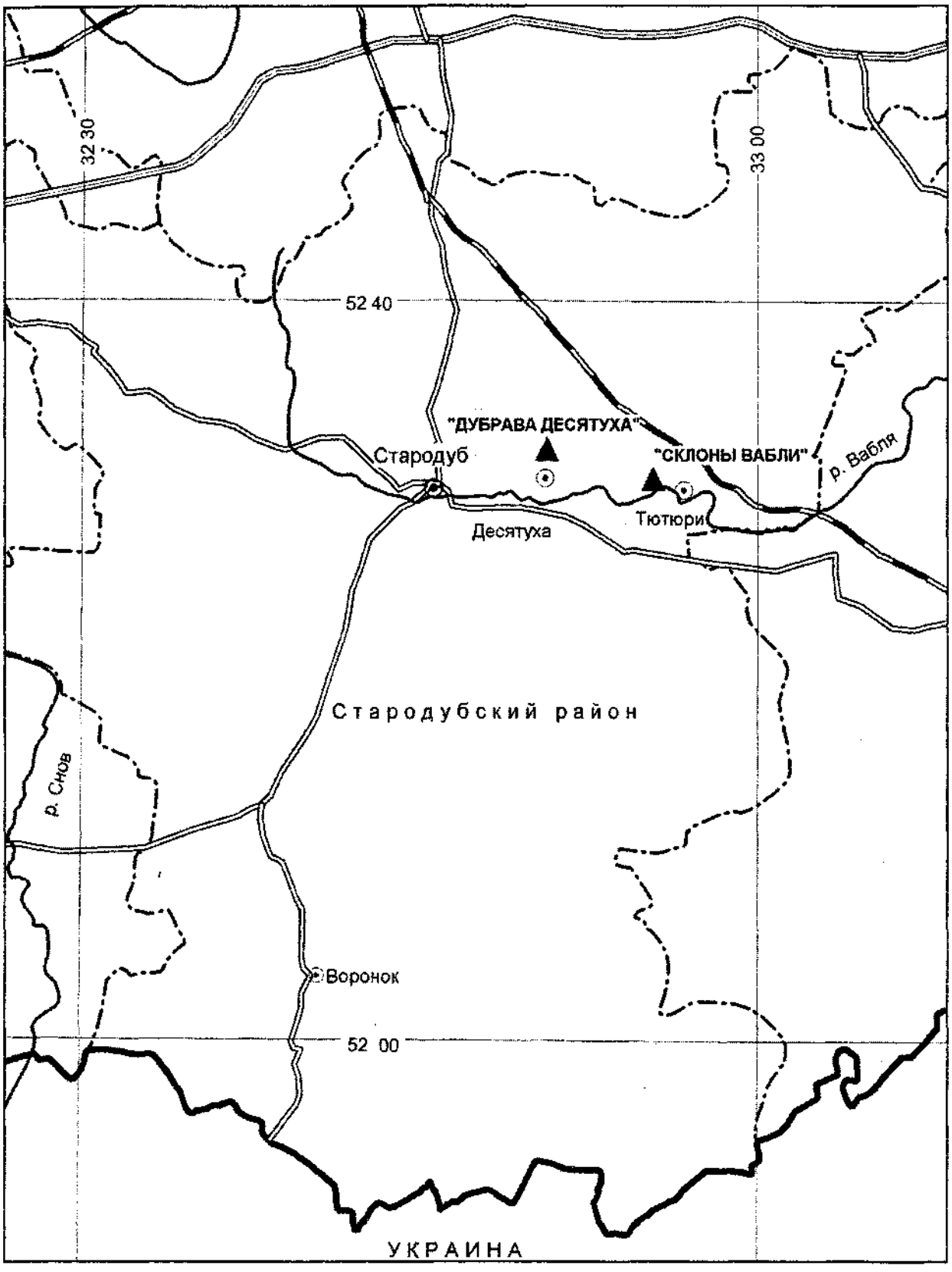

Расположение особо охраняемых природных территорий областного значения в Стародубском районе.

Масштаб 1 : 300 000

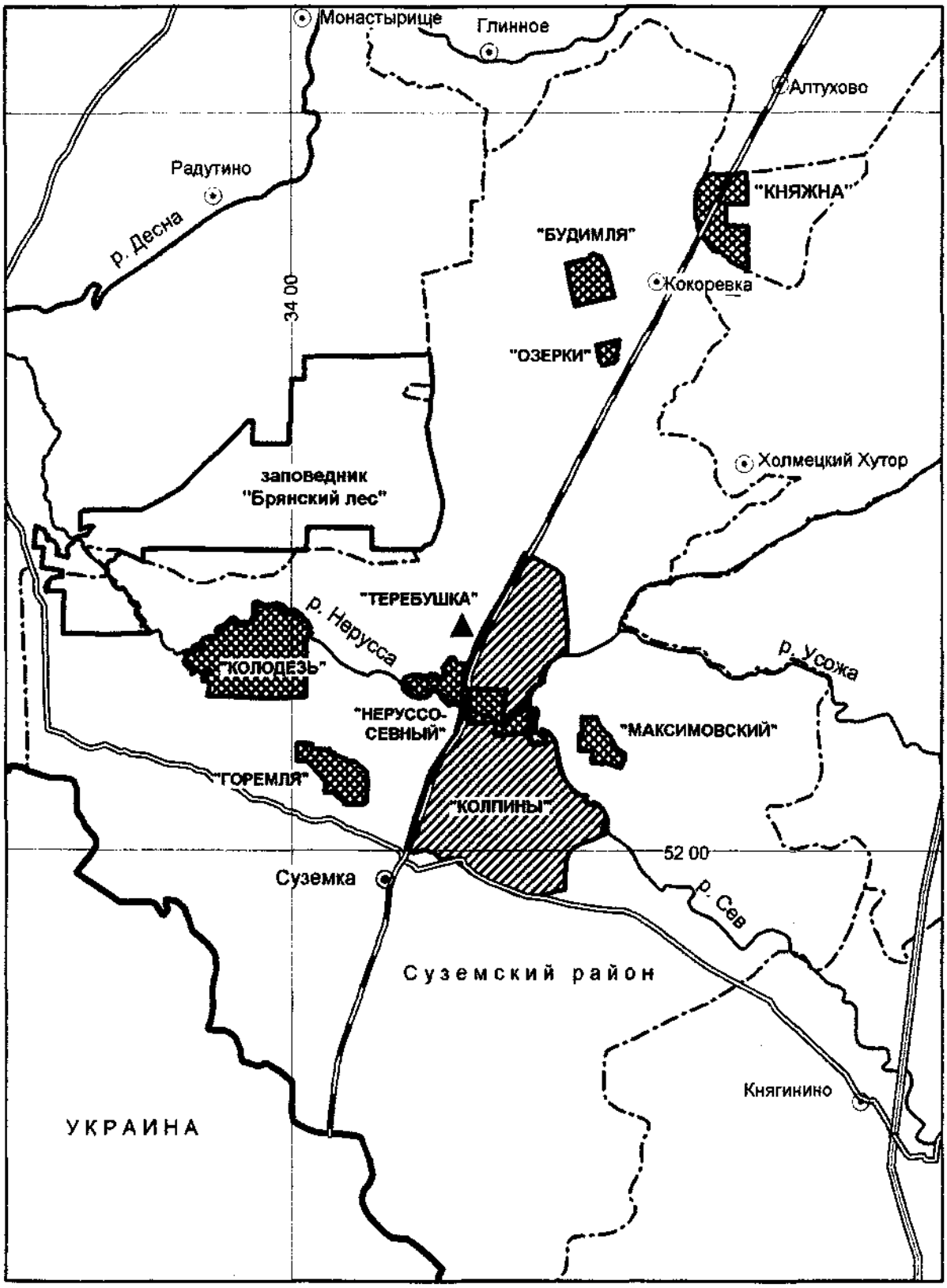

Расположение особо охраняемых природных территорий областного значения
в Суземском районе.

Масштаб 1 : 300 000

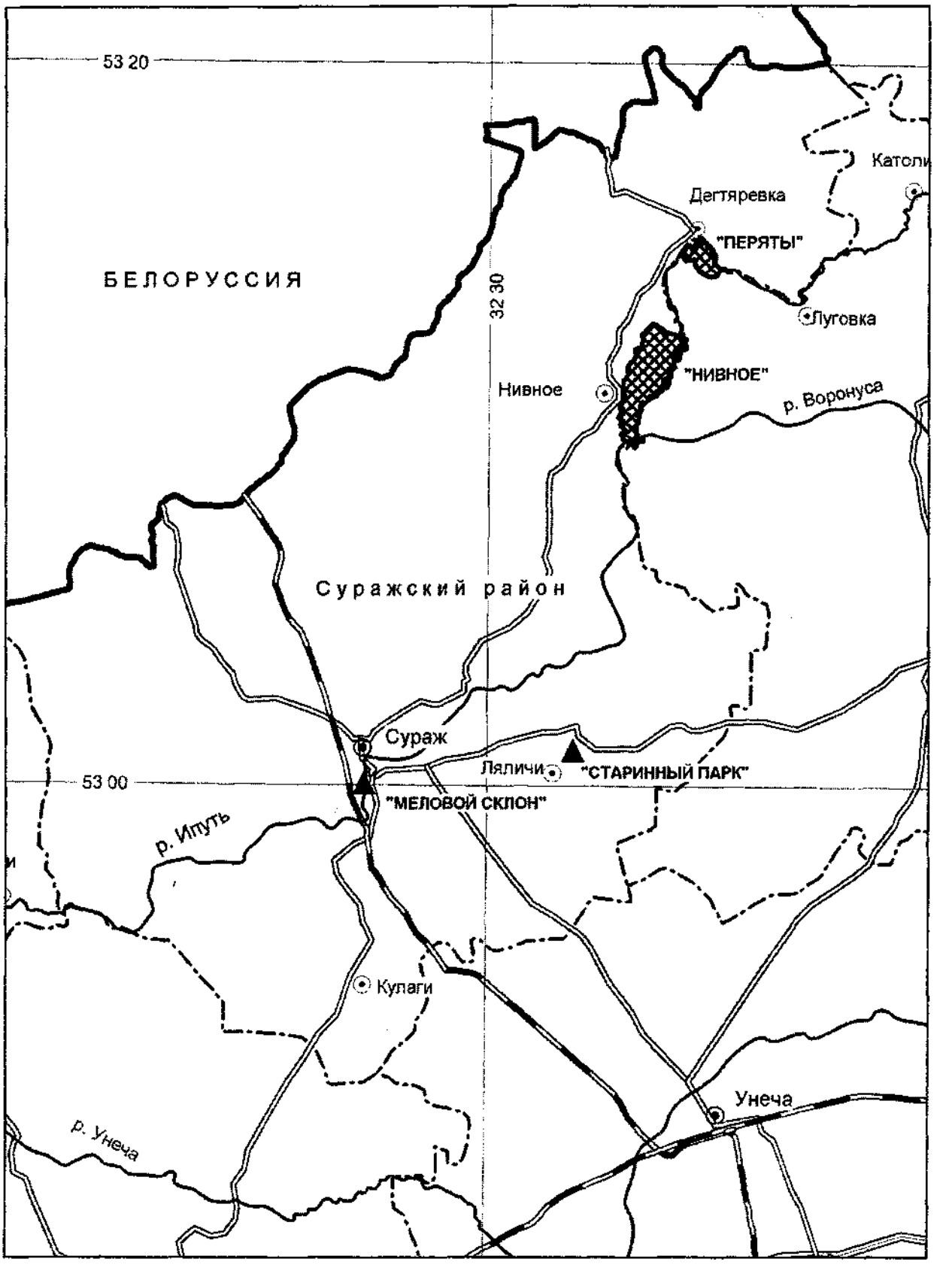

Расположение особо охраняемых природных территорий областного значения в Суражском районе.

Масштаб 1 : 300 000

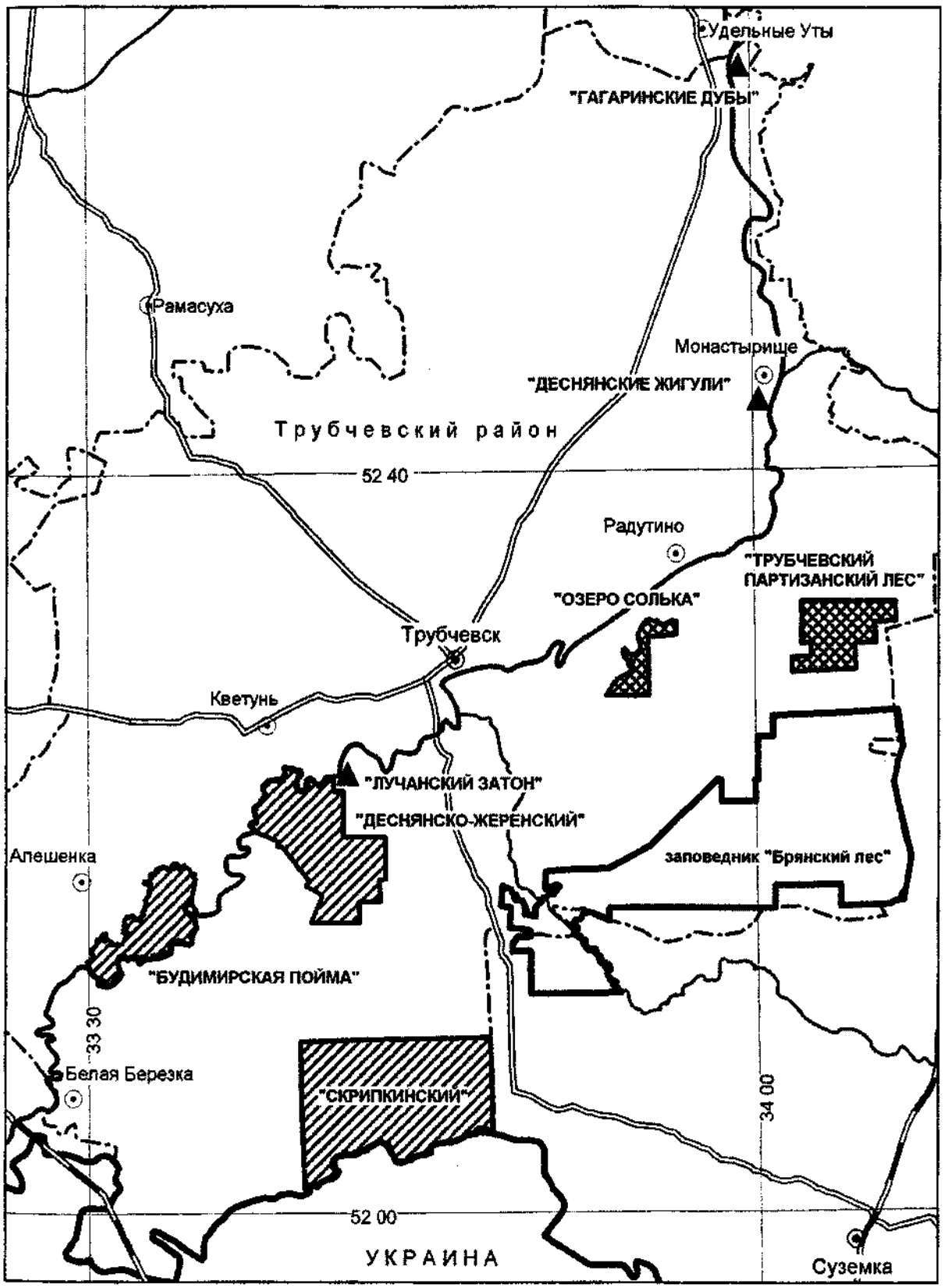

Расположение особо охраняемых природных территорий областного значения в Трубчевском районе.

Масштаб 1 : 300 000

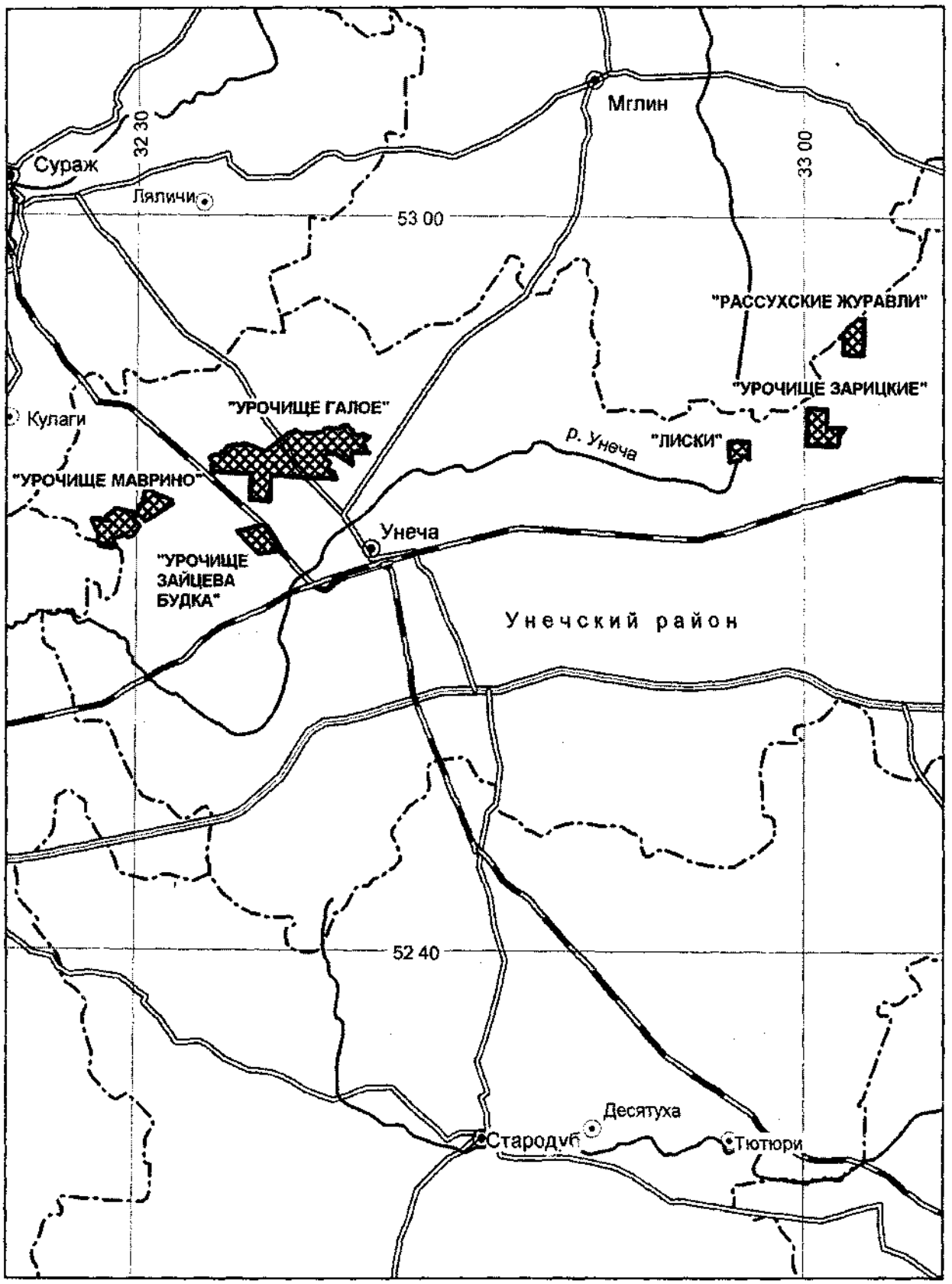

Расположение особо охраняемых природных территорий областного значения вУнечском районе.

Масштаб 1 : 300 000