**Комплексная исследовательская экспедиция**
**«Малая Родина – сила Союзного Государства»**
**Брянская областная научная универсальная библиотека им.Ф.И. Тютчева**

# АЛЬБОМ ИЛЛЮСТРАЦИЙ И ПОЯСНЕНИЯ К ДОКЛАДУ НА ТЕМУ: «МЕЖРЕГИОНАЛЬНОЕ СОЦИО-ПРИРОДНОЕ ЛАНДШАФТНОЕ ОБРАЗОВАНИЕ «БРЯНСКИЙ ЛЕСНОЙ МАССИВ» И ЕГО ЗНАЧЕНИЕ В ГОДЫ ВЕЛИКОЙ ОТЕЧЕСТВЕННОЙ ВОЙНЫ» НА IV МЕЖДУНАРОДНОЙ НАУЧНО-ПРАКТИЧЕСКОЙ КОНФЕРЕНЦИИ «ПАРТИЗАНСКОЕ ДВИЖЕНИЕ В ГОДЫ ВТОРОЙ МИРОВОЙ ВОЙНЫ» (25,26 июня 2025г., г.Брянск)

**/по итогам комплексной исследовательской экспедиции**

**«Малая Родина – сила Союзного Государства»**
**2010-2024, 2025 гг./**

*Смирнов С.И. - доктор с.-х. наук, Заслуженный лесовод РФ, член РВИО и РГО, координатор комплексной исследовательской экспедиции «Малая Родина – сила Союзного Государства»*

# СОДЕРЖАНИЕ


- ВВЕДЕНИЕ
- А. НАУЧНО-МЕТОДИЧЕСКАЯ ОСНОВА
- Б. МЕЖРЕГИОНАЛЬНОЕ СОЦИО-ПРИРОДНОЕ ЛАНДШАФТНОЕ ОБРАЗОВАНИЕ «БРЯНСКИЙ ЛЕСНОЙ МАССИВ»
- В. ИНТЕГРАЛЬНЫЙ ТУРИСТСКО-РЕКРЕАЦИОННЫЙ КОМПЛЕКС В ФОРМЕ НАРОДНОГО ПАРКА «ПАНОРАМА СОЦИО-ПРИРОДНОГО ЛАНДШАФТНОГО ОБРАЗОВАНИЯ «БРЯНСКИЙ ЛЕСНОЙ МАССИВ»
- Г. НАУЧНО-МЕТОДИЧЕСКОЕ ОБОСНОВАНИЕ К ЭКОЛОГО-ПАТРИОТИЧЕСКОМУ ПРОЕКТУ КОМПЛЕКСНОГО СОХРАНЕНИЯ ПАМЯТИ О ЖЕРТВАХ ФАШИЗМА В ГОДЫ ВЕЛИКОЙ ОТЕЧЕСТВЕННОЙ ВОЙНЫ НА ТЕРРИТОРИИ ЛЕСНОГО ЖЕЛЕЗНОДОРОЖНОГО ПОСЕЛКА ИМ. ФОКИНА (РАНЕЕ ЛЬГОВСКИЙ) В СОСТАВЕ Г. БРЯНСКА (ПОС. БРЯНСК-ЮЖНЫЙ В ГОДЫ ОККУПАЦИИ) - НЫНЕ ФОКИНСКОГО РАЙОНА Г. БРЯНСКА, РАСПОЛОЖЕННОГО НА ЗАПАДНОЙ ОКРАИНЕ ЦЕНТРАЛЬНОЙ ЧАСТИ СОЦИО-ПРИРОДНОГО ЛАНДШАФТНОГО ОБРАЗОВАНИЯ «БРЯНСКИЙ ЛЕСНОЙ МАССИВ»
- ЗАКЛЮЧЕНИЕ

# ВВЕДЕНИЕ

- В настоящей статье подведены некоторые итоги работы инициативной комплексной исследовательской экспедиции «Малая Родина – сила Союзного Государства», выполненные в рамках межрегионального эколого-патриотического проекта «Панорама социо-природного ландшафтного образования «Брянский лесной массив», по сохранению памяти о Великой Отечественной войне на территории межрегионального социо-природного ландшафтного образования «Брянский лесной массив» и его ближнего* и дальнего** окружения, на примере деятельности Брянского фронта в конце лета и осенью 1941г. и одной из крупнейших партизанско-армейских диверсионных операций по взрыву на Полесской железной дороге ж.д. моста через р. Десна у ж.д. станции Выгоничи 7,8 марта 1943г., осуществленной партизанско-армейскими подразделениями, базирующимися на территории Брянского лесного массива - Брянского партизанского лесного массива, который «*Во время Великой Отечественной войны 1941—45 Б. л. м. был одной из крупнейших баз советского партизанского движения. (Большая Советская энциклопедия)*
- *Примечание: * в границах современной Брянской области; ** территории других регионов Союзного Государства*
- *Посвящается 80-летию Победы и 120-летию Брянского опытного лесничества*

# А. НАУЧНО-МЕТОДИЧЕСКАЯ ОСНОВА

- А.1 Общие положения
- А.2 Социо-природные ландшафтные образования
- А.3 Национальный ландшафт

# А.1 Общие положения

- **Основу доклада составляют результаты исследований, проводимых с 2010г. в рамках научно-методического и практического сопровождения дисциплины «Охотоведение: охотустройство, лесной, охотничий и экологический туризм» ЛХФ БГИТА (БГИТУ) в границах Свенского сельского поселения Брянского района Брянской области на территории Брянского опытного лесничества, образованного в 1906г. решением Лесного департамента Государства Российского (в настоящее время УОЛ БГИТУ), посредством обоснования и создания в первом приближении интегрального туристско-рекреационного комплекса в форме местного народного парка «Панорама «Брянского лесного массива», который в 2024г. по инициативе участников комплексной исследовательской экспедицией «Малая Родина – сила Союзного Государства» в рамках круглого стола на тему: «Партизанская республика: Брянский партизанский лесной массив в годы Великой Отечественной войны» (пгт. Навля 19 апреля 2024г.) был трансформирован в межрегиональный эколого-патриотический проект «Панорама социо-природного ландшафтного образования «Брянский лесной массив», включающий одноименный раздел, в том числе подразделы, посвященные Брянскому лесному массиву как важному оборонительному рубежу Брянского фронта в годы Великой Отечественной войны на дальних подступах к Москве в конце лета и осенью 1941г. и Брянскому лесному массиву - Брянскому партизанскому лесному массиву, который «*Во время Великой Отечественной войны 1941—45 Б. л. м. был одной из крупнейших баз советского партизанского движения. (Большая Советская энциклопедия),* а также ряд других разделов, основанных на результатах исследований биоэкологического разнообразия популяционно-ландшафтных группировок древесных растений и охотничьих животных и другие разделы.**

# А.2 Социо-природные ландшафтные образования

- Социо-природные ландшафтные образования (культурные ландшафты) — это природно-культурные территориальные комплексы различного масштаба, сформировавшиеся в результате взаимодействия природы и человека, его социокультурной и хозяйственной деятельности и рассматривается как исторически равновесная система, в которой природные и культурные компоненты составляют единое целое. При этом границы культурно-ландшафтных и природно-территориальных комплексов зачастую могут не совпадать. В зависимости от соотношения между информационной составляющей и её носителями выделяются несколько групп ландшафтов.
- В частности, культурные ландшафты можно разделить по типам исторической деятельности, или основным историческим функциям, определившем специфические социо-культурные особенности ландшафта, то есть их можно подразделить на: сельские, селитебные, сакральные, рекреационные, промысловые, исторические индустриальные, заповедные и мемориальные.
- *https://cyberleninka.ru/article/n/klassifikatsii-i-rayonirovanie-kulturnyh-landshaftov-v-ramkah-informatsionno-aksiologicheskogo-podhoda*

# А.3 Национальный ландшафт

Социо-природные ландшафтные образования выступают в качестве важных составляющих конкретного национального ландшафта «в котором осуществляется стабильный рост качества жизни местного населения в пределах - хозяйственной емкости вмещающего ландшафта (его природного комплекса)…. Национальные социо-природные ландшафты могут образовывать систему, в которой они устойчиво функционируют на основе тесного сотрудничества местного населения, кооперации и взаимопомощи, эффективной охраны природного комплекса, постоянных устойчивых связей и обмена опытом, знаниями, информацией, специалистами, продукцией, изделиями и т.п.», в свою очередь система национальных социо-природных ландшафтов это «система, состоящая из элементов - территорий национальных ландшафтов и связей между ними – туристских, транспортных и других потоков по обмену информацией, продукцией, товарами, услугами».

*Источник: Сударенков В.В. - https://www.gpntb.ru/win/inter-events/crimea2006/disk2/sud.pdf)*

# Б. МЕЖРЕГИОНАЛЬНОЕ СОЦИО-ПРИРОДНОЕ ЛАНДШАФТНОЕ ОБРАЗОВАНИЕ «БРЯНСКИЙ ЛЕСНОЙ МАССИВ»

- Б.1 Природное образование Брянский лесной массив
- Б.2 Ландшафтное разнообразие территории Брянского лесного массива
- Б.3 Социальное разнообразие территории Брянского лесного массива
- Б.4 Эколого-патриотический потенциал Брянского лесного массива
- Б.5 Основные природные составляющие природного территориального комплекса «Брянский лесной массив» и его ближнего окружения и остановочные пункты на туристском профиле «Путешествие по территориям природного и историко-культурного значения Брянского лесного массива и его ближнего окружения»

# Б.1 Природное образование Брянский лесной массив

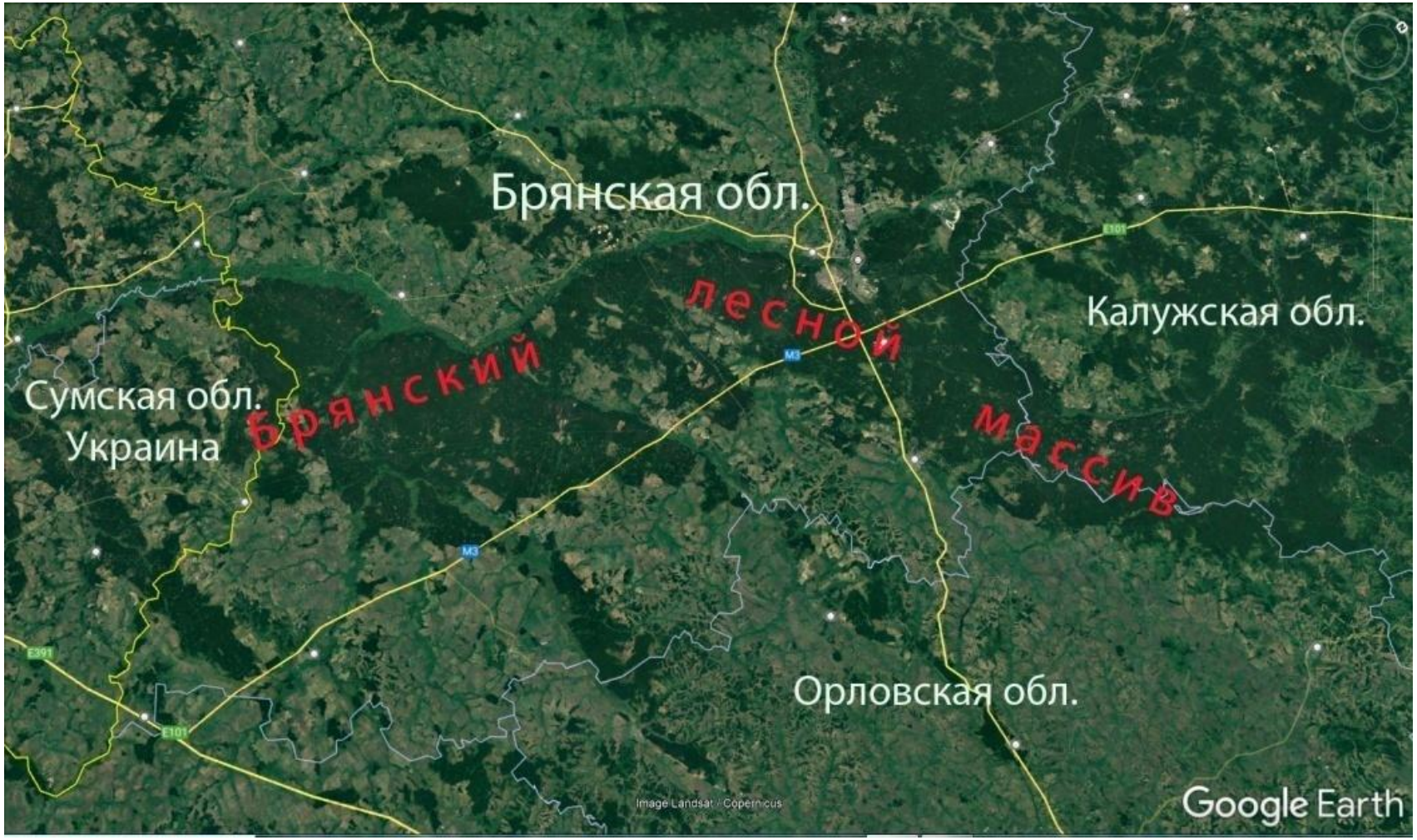


Площадь более 500 тыс. га

# Б.2 Ландшафтное разнообразие территории Брянского лесного массива

**Придеснинский физико-географический округ**

**2.5.1. СНЕЖЕТЬ-ДЕСНЯНСКИЙ ФГР** – плоские и волнистые песчаные аллювиально-зандровые и волнистые песчано-суглинистые моренно-зандровые равнины. Почвы дерново-подзолистые. Леса – 79 %, луга – 8 %, пашня – 3 %. Площадь – 866 км².

**2.5.2. РЕВНА-ДЕСНЯНСКИЙ ФГР** – плоские песчаные аллювиально-зандровые и песчано-суглинистые моренно-зандровые равнины. Почвы дерново-подзолистые. Леса – 65 %, луга – 17 %, пашня – 12 %. Площадь – 1220 км².

**2.5.3. НАВЛЯ-ДЕСНЯНСКИЙ ФГР** – полого-холмистые равнины с близким залеганием коренных пород. Почвы дерново-карбонатные и дерново-подзолистые. Леса – 49 %, луга – 16 %, пашня – 34 %. Площадь – 1250 км².

**2.5.4. НЕРУССО-ДЕСНЯНСКИЙ ФГР** (НЕРУССО-ДЕСНЯНСКОЕ ПОЛЕСЬЕ) – низменные песчаные аллювиально-зандровые и волнистые песчано-суглинистые моренно-зандровые равнины. Почвы дерново-подзолистые. Леса – 75 %, луга – 15 %, пашня – 8 %. Площадь – 2790 км².

https://libryansk.ru/files/projectimage/forest/text/fedotov_fiziko.pdf

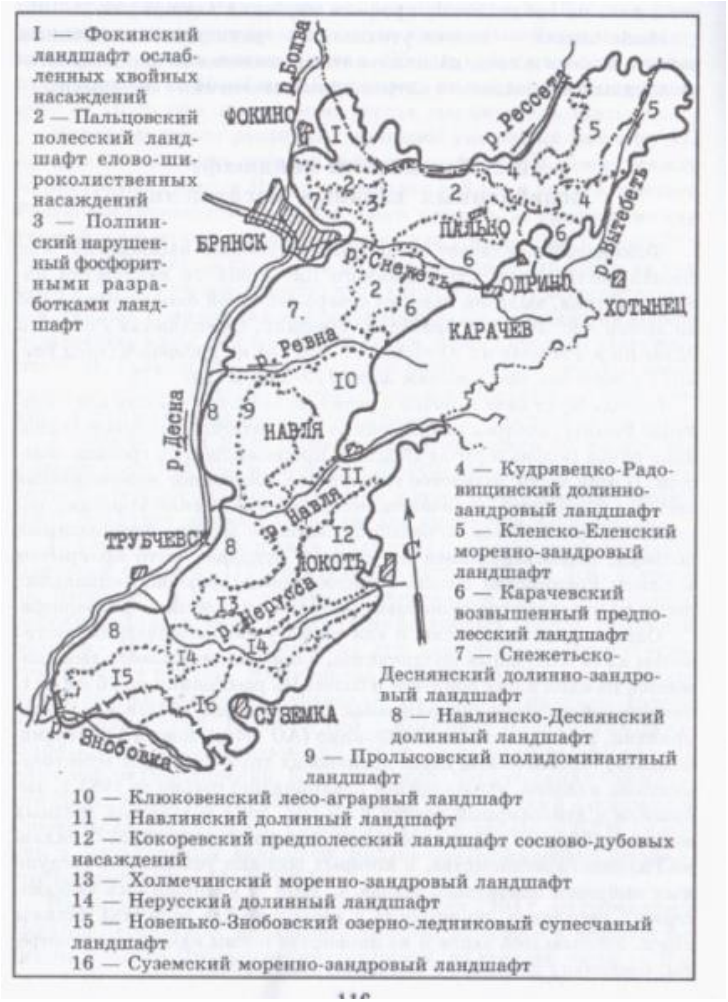


/По А.С.Тихонову, 2001/

# Б.3 Социальное разнообразие территории Брянского лесного массива

- определяется, прежде всего, его расположением на территории двух государств, четырех регионов и одиннадцати  административных районов,  в том числе:
- **Российской Федерация**
- Брянский, Выгоничский,  Карачевский,  Навлинский, Брасовский, Комаричский,  Суземский,  Трубчевский  МР Брянской области;
- Хвастовичский МР Калужской области;
- Знаменский, Хотынецкий  МР Орловской областей
- **Украина**  - Шостскинский район  Сумской области

# Б.4 Эколого-патриотический потенциал Брянского лесного массива

## Особо охраняемые территории национального и регионального масштабов

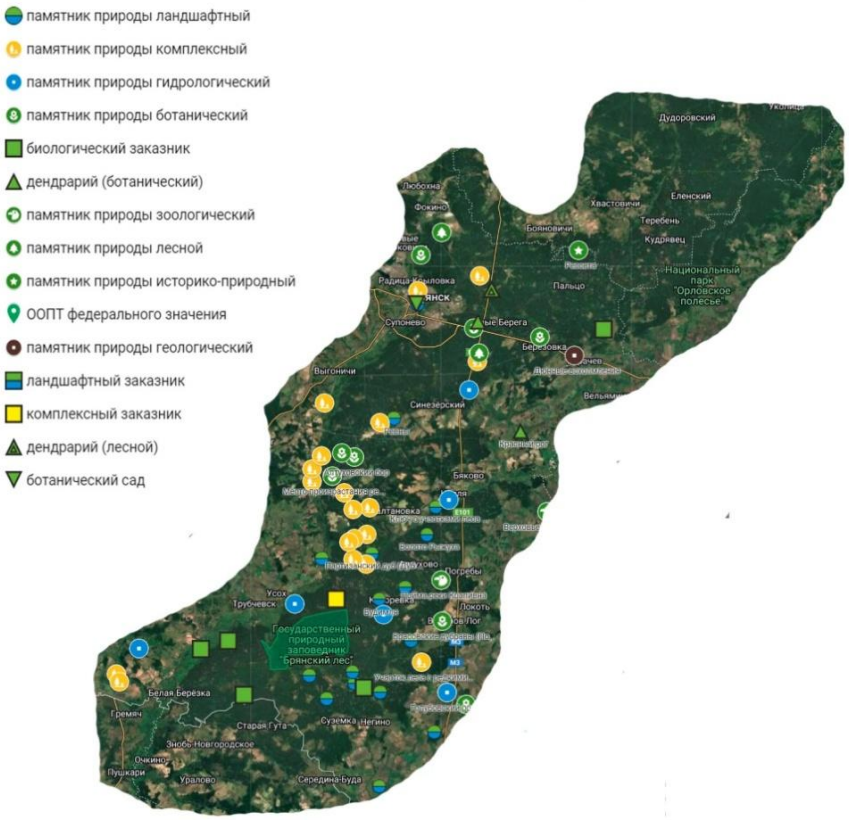


## Памятные знаки времен Великой Отечественной войны

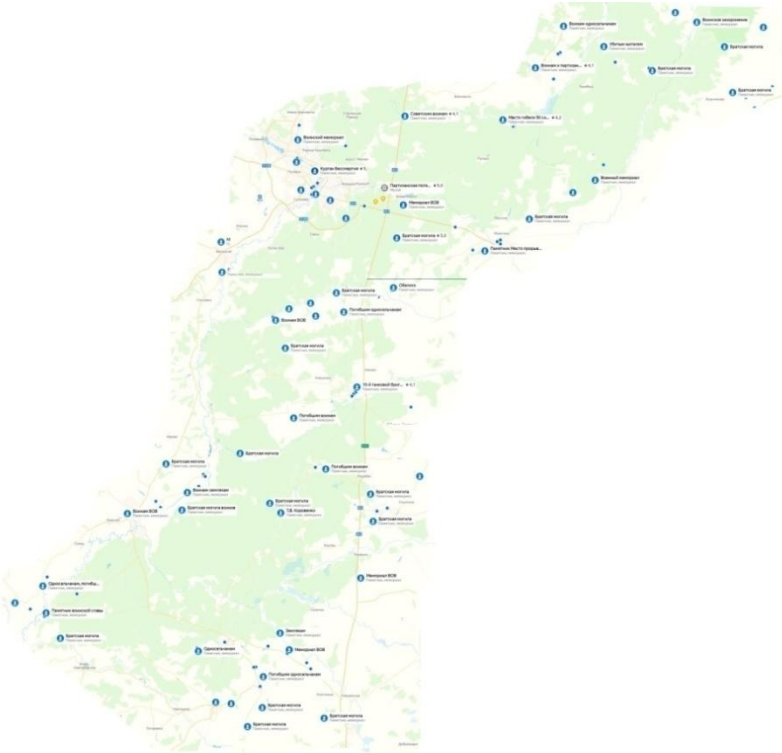

**Б.5 Основные природные составляющие природного территориального комплекса «Брянский лесной массив» и его ближнего окружения и остановочные пункты на туристском профиле «Путешествие по территориям природного и историко-культурного значения Брянского лесного массива и его ближнего окружения»**

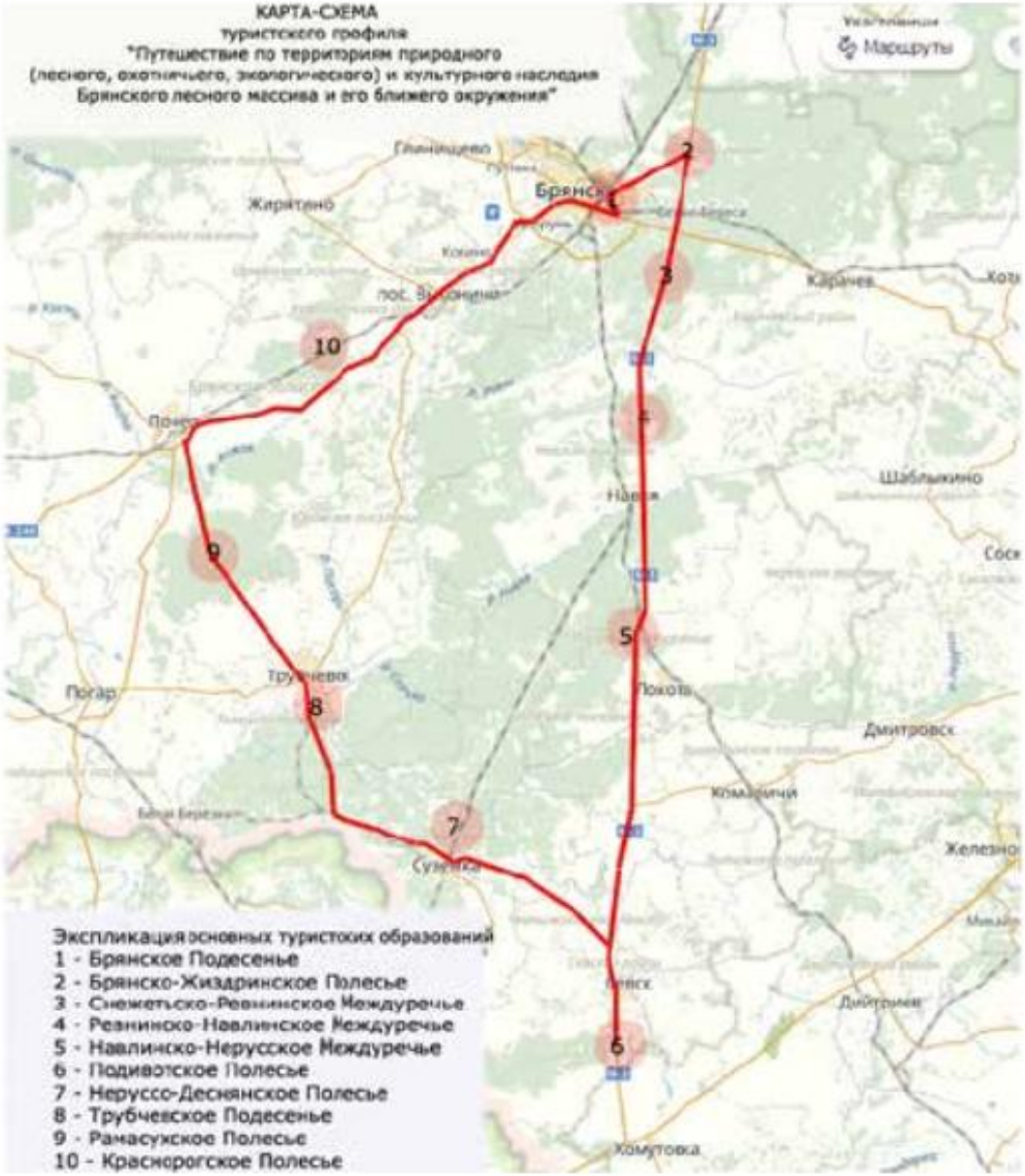

# В. ИНТЕГРАЛЬНЫЙ ТУРИСТСКО-РЕКРЕАЦИОННЫЙ КОМПЛЕКС В ФОРМЕ НАРОДНОГО ПАРКА «ПАНОРАМА СОЦИО-ПРИРОДНОГО ЛАНДШАФТНОГО ОБРАЗОВАНИЯ «БРЯНСКИЙ ЛЕСНОЙ МАССИВ»

- В.1 Эколого-патриотический проект «Панорама социо-природного ландшафтного образования «Брянский лесной массив»
- В.2 Экспозиция «Брянский лесной массив и его значение в годы Великой Отечественной войны»
- В.3 Указатель расположения туристских объектов на территории Брянского лесного массива и в его ближнем* и дальнем** окружении, связанных с Брянским фронтом в августе-октябре 1941г. и партизанским движением в 1941-1943гг.
- В.4 Указатель расположения туристских объектов на территории Брянского лесного массива и в его ближнем* и дальнем** окружении, связанных с Брянским фронтом в августе-октябре 1941г. и партизанским движением в 1941-1943гг.

# В.1 Эколого-патриотический проект «Панорама социо-природного ландшафтного образования «Брянский лесной массив»

# В.2 Экспозиция «Брянский лесной массив и его значение в годы Великой Отечественной войны»

**В.2.1 «Брянский лесной массив - важный оборонительный рубеж Брянского фронта в августе-октябре 1941г. на дальних подступах к Москве»**

**В.2.2 «Брянский лесной массив - Брянский партизанский лесной массив»**

# В.3 Указатель расположения туристских объектов на территории Брянского лесного массива и в его ближнем* и дальнем** окружении, связанных с Брянским фронтом в августе-октябре 1941г. и партизанским движением в 1941-1943гг.

- В.3.1 Общий вид основных действующих туристских объектов, связанных с Брянским фронтом и партизанским движением
- В.3.2 Перечень расположения туристских объектов на территории Брянского лесного массива и в его ближнем окружении, связанных с Брянским фронтом в августе - октябре 1941г.
- В.3.3 Перечень расположения туристских объектов на территории Брянского лесного массива и в его ближнем и окружении, связанных с Брянским партизанским лесным массивом в 1941 - 1943гг.

# В.3.1 Общий вид основных действующих патриотических туристских объектов, связанных с Брянским фронтом (слева) и партизанским движением (справа)

# В.3.2 Перечень расположения туристских объектов на территории Брянского лесного массива и в его ближнем окружении, связанных с Брянским фронтом в августе - октябре 1941г.

- В.3.2.1 Общие сведения о Брянском фронте осенью 1941г.
- В.3.2.2 Дорога памяти «Брянский фронт в сентябре-октябре 1941г. / по материалам ежедневной фронтовой армейской газеты «НА РАЗГРОМ ВРАГА»
- В.3.2.3 Памятное дерево в честь воинов Брянского фронта на Поляне журналистов, где осенью 1941года выпускались газеты «НА РАЗГРОМ ВРАГА» и «ЗА СОВЕЦКУЮ БЕЛАРУСЬ»
- В.3.2.4 Армейский привал в память о воинах Брянского фронта, на месте расположения фашистского концлагеря в Фокинском районе г. Брянска
- В.3.2.5 Эколого-патриотический туристский профиль «По следам боевых действий войск Брянского фронта в конце лета-осенью 1941г. на территории Брянского лесного массива: 50-ая Армия»

# В.3.2.1 Общие сведения о Брянском фронте осенью 1941г.

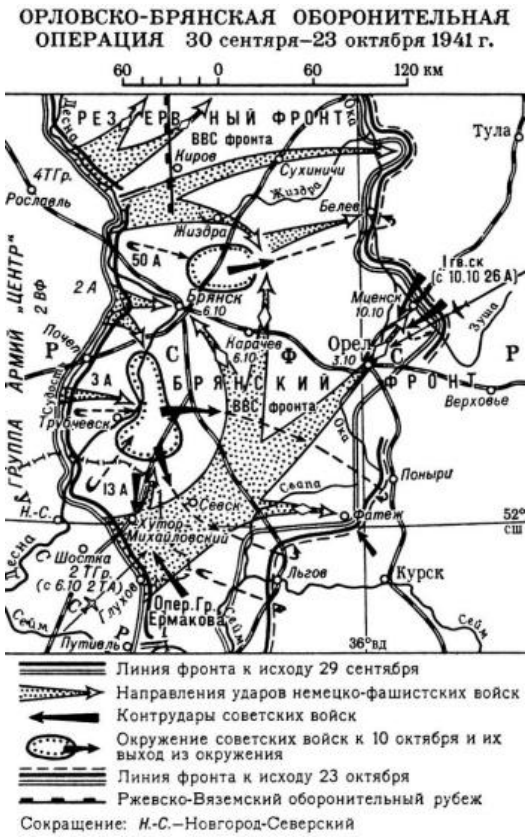

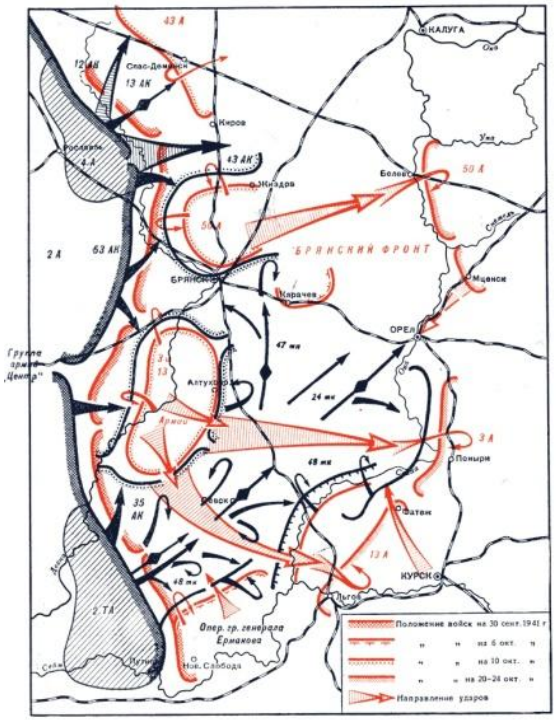


Удары Брянского фронта на восток с перевернутым фронтом в октябре 1941 г.

БОЕВЫЕ ДЕЙСТВИЯ ВОЙСК 50-ОЙ АРМИИ ОРЛОВСКО-БРЯНСКОЙ ОПЕРАЦИИ 2-23 ОКТЯБРЯ 1941 Г

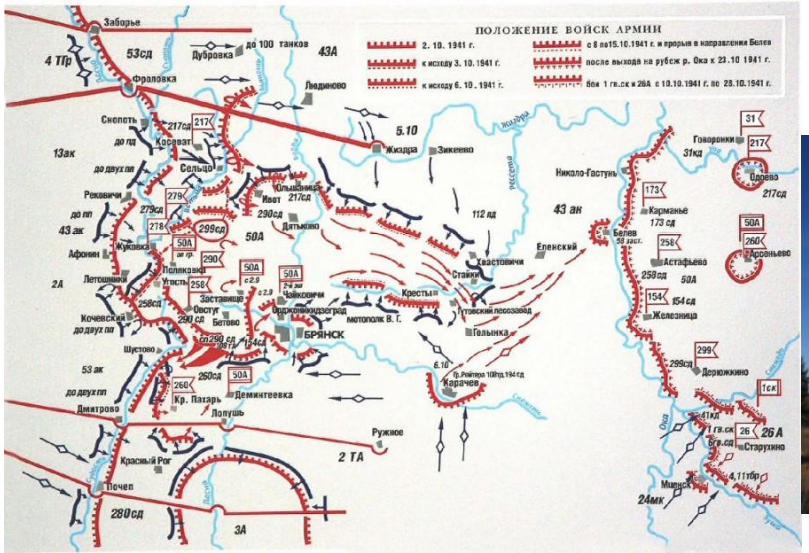

## В.3.2.2 Дорога памяти «Брянский фронт в сентябре-октябре 1941г. / по материалам ежедневной фронтовой армейской газеты «НА РАЗГРОМ ВРАГА»

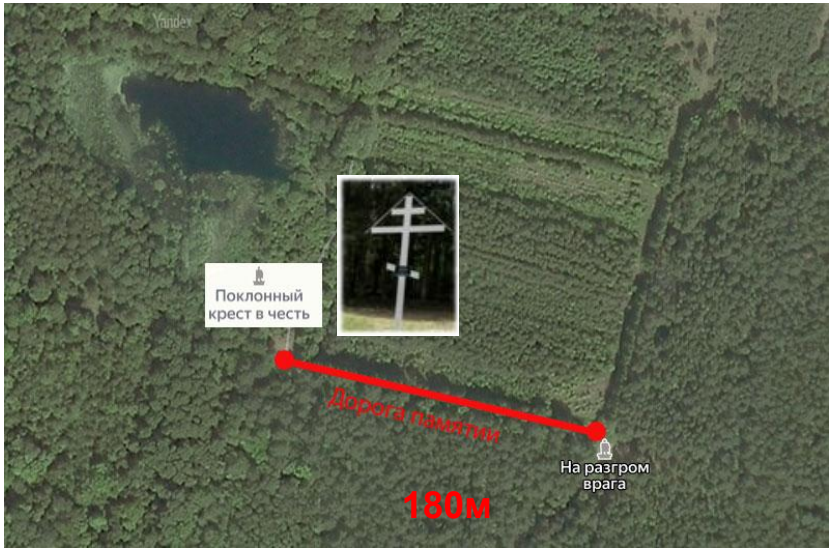

**Здесь в августе, сентябре и октябре 1941г. в сентябре-октябре 1943г. выпускалась газета Брянского фронта НА РАЗГРОМ ВРАГА**

07.09.1941

. . .

31.10.1941

22.11.1941

**Трагедии в деревне Хацунь**: *«…На защиту мирных жителей встал партизанский отряд из колхозников окрестных деревень. Партизаны нагрянули в Хацунь, застрелили трех фашистов…».*

**В.3.2.3 Памятное дерево в честь воинов Брянского фронта на Поляне журналистов, где осенью 1941года выпускались газеты «НА РАЗГРОМ ВРАГА» и «ЗА СОВЕЦКУЮ БЕЛАРУСЬ»**

# В.3.2.4 Армейский привал в память о воинах Брянского фронта, на месте расположения фашистского концлагеря в Фокинском районе г. Брянска

- Армейский привал обоснован в год 80-летия ПОБЕДЫ честь воинов Брянского фронта, защищавших Брянскую землю в 1941г, в том числе в память об окруженцах лета - осени 1941г. на территории Брянского лесного массива, не сложивших оружие, вырвавшихся с боями из окружения или пополнивших ряды партизан Брянского лесного массива, а также в силу разных обстоятельств, оказавшихся в фашистском плену, часть из которых содержалась в концлагере на территории современной в/ч и воинских подразделений Брянского фронта освобождавших в 1943г. Брянщину, в составе которых принимала участие 54-я отдельная штрафная рота 11-й Армии, которая 12 сентября 1943г. первой переправилась на плотах через р. Десна в районе Черного моста со стороны пос. Фокинский, и осуществила штурм вражеских укреплений с целью захвата плацдарма на правом берегу р. Десна

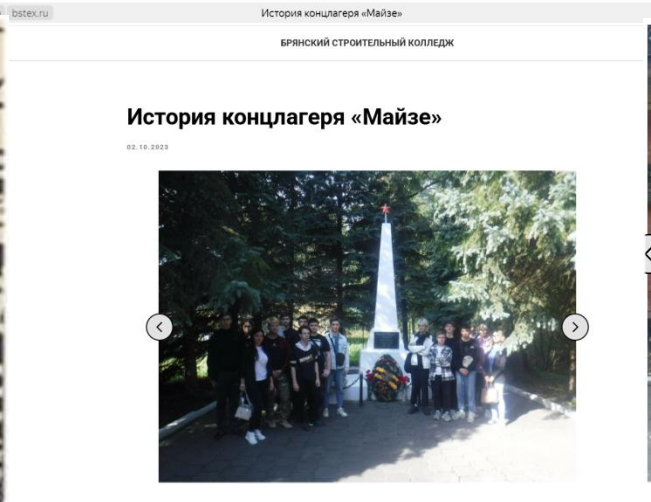

https://bstex.ru/tpost/p5ov1no3c1-istoriya-kontslagerya-maize

**В.3.2.5 Эколого-патриотический туристский профиль «По следам боевых действий войск Брянского фронта в конце лета-осенью 1941г. на территории Брянского лесного массива: 50-ая Армия»**

# В.3.3 Перечень расположения эколого-патриотических туристских объектов на территории Брянского лесного массива и в его ближнем и окружении, связанных с Брянским партизанским лесным массивом

- 2.3.3.1-Карта-схема «Брянский лесной массив - Брянский партизанский лесной массив»
- В.3.3.2 Экспозиция «Научный полк и Народный парк Брянского технологического»
- В.3.3.3 Панорама операции по взрыву партизанами ж.д. моста через р. Десна 7,8 марта 1943г., схема расположения памятных мест, связанных с операцией и «Партизанский котелок из урочища «Дрогач»
- В.3.3.4 Передвижная экспозиция «Панорама одной из крупнейших партизанско-армейских диверсионных по взрыву на Полесской железной дороге ж.д. моста через р. Десна у ж.д. станции Выгоничи 7,8 марта 1943г.
- В.3.3.5 Народный парк «Брянский партизанский лесной массив»
- В.3.3.6 Народный парк «Двойное эхо на Полесье»
- В.3.3.7 Народный парк «Синий (Голубой) мост»:
- В.3.3.8 Народный парк «Дрогач»
- В.3.3.9 Народный парк «Панорама Брянского партизанского лесного массива: междуречье рек Ревны и Навли»
- В.3.3.10 Маршрут трофи-рейда «По следам боевого похода партизанской бригады им. Щорса из ур. Дрогач к Голубому мосту 7,8 марта 1943г.
- В.3.3.11 Народный парк «Порубы 2-е»
- В.3.3.12 Карта – схема расположения основных объектов комплексной исследовательской экспедиции
-

# В.3.3.1 Карта –схема «Брянский лесной массив – Брянский партизанский лесной массив»

Брянский лесной массив - Брянский партизанский лесной массив:
«Во время Великой Отечественной войны 1941—45
Б. л. м. был одной из крупнейших баз советского партизанского движения.
Здесь оперировали отряды и соединения орловских, брянских, курских и
белорусских партизан, базировались украинские партизанские соединения
С. А. Ковпака, А. Ф. Федорова, А. Н. Сабурова» (Большая Советская энциклопедия)

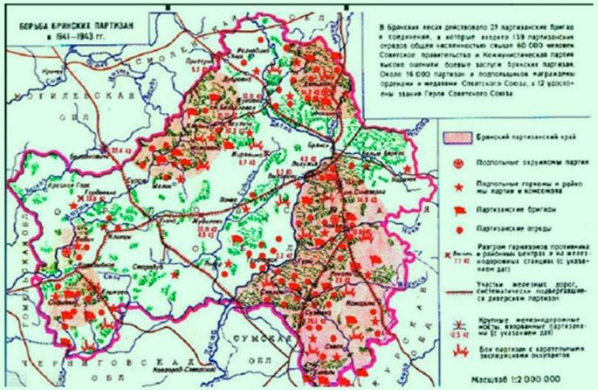




ХРОНОЛОГИЯ ВАЖНЕЙШИХ СОБЫТИЙ, СВЯЗАННЫХ С ФОРМИРОВАНИЕМ ПАРТИЗАНСКИХ СОЕДИНЕНИЙ В БРЯНСКОМ ЛЕСНОМ МАССИВЕ И ЕГО БЛИЖНЕМ ОКРУЖЕНИИ 1941 – 1943 ГГ.

| | | | | | |
|---|---|---|---|---|---|
| Июль 1941г. | В пос. Брасово сформирован партизанский отряд «За Родину». | Февраль 1942г. | Сформированы: в Навлинском р-не партизанский отряд им. Свердлова; в Трубчевском р-не – им. Александра Невского; в с. Гнилёвке Трубчевского р-на – им. Дмитрова; в дер. Яковск Трубчевского р-на – им. Орджоникидзе, в дер. Свитин Навлинского р-на – им. Пархоменко; из групп самообороны населённых пунктов Гаврилковка, Гололобов, Ямны Навлинского р-на – им. Жданова; в с. Радутине Трубчевского р-на – им. Кутузова; в населённых пунктах Острая Луга и Дольск Трубчевского р-на партизанский отряд им. Ленина; в с. Алтухово Навлинского р-на Алтуховский партизанский отряд; | Ноябрь 1942г. | Сформированы: приказом Орловского штаба партизанского движения в зоне линейных постов 2-я Курская партизанская бригада им. Дзержинского; Трубчевская партизанская бригада; партизанская бригада им. Кравцова; партизанская бригада М. Е. им. Ворошилова; партизанская бригада "За власть Советов"; партизанская бригада им. Щорса; партизанская бригада "Смерть немецким оккупантам"; партизанский артиллерийский полк; Партизанская бригада им. Чапаева; |
| Август 1941г. | Сформированы: в г. Трубчевске партизанский отряд; Брянский городской партизанский отряд; Навлинский головной партизанский отряд; Трубчевский головной партизанский отряд; | Март 1942г. | Сформированы: в дер. Молчанове Трубчевского р-на Молчановский партизанский отряд; в с. Алешкине Навлинского р-на – им. Железняка; | Декабрь 1942г. | В Хинельском лесу Севского р-на сформирован партизанский отряд им. Фрунзе |
| Сентябрь 1941г. | Сформированы: Комаричский головной партизанский отряд; Брянский районный партизанский отряд; Суземский головной партизанский отряд; Севский головной партизанский отряд | Апрель 1942г. | Сформированы: в с. Поясково Трубчевского р-на партизанский отряд им. Горького; в дер. Андреевке Навлинского р-на – партизанский отряд; | Январь 1943г. | Приказом Орловского штаба партизанского движения из партизанских отрядов и групп, действовавших на территории Курской области, сформирована 1-я Курская партизанская бригада. |
| Октябрь 1941г. | Сформированы: в пос. Сушанки партизанский отряд «За власть Советов»; в районе с. Борщёва Навлинского р-на. «Смерть немецким оккупантам»; в дер. Ворин Навлинского р-на партизанский отряд | Май 1942г. | Сформированы: в Трубчевском р-не партизанский отряд им. Дмитрия Донского; в районе Сушанки сформирован 2-й Севский партизанский отряд им. Андреева | Март 1943г. | Сформированы: приказом Орловского штаба партизанского движения в с. Знамень Орловского партизанского отряда им. Чапаева, партизанский отряд им. Суворова; |
| Ноябрь 1941г. | Сформированы: в районе с. Хинель Севского р-на партизанский отряд № 2 им. Ворошилова; в пос. Клюквенном Суземского р-на группа самообороны; в дер. Сидоровке Навлинского р-на партизанский отряд им. Максима; | Июнь 1942г. | Сформированы: объединённым штабом партизанских отрядов партизанский отряд им. Дзержинского; в с. Игрищево Клетнянского р-на – им. Чкалова; в районе Луганской дачи Клетнянского р-на – им. Тимошенко; в Выгоничском р-не – им. Фадеева, им. 25-го Октябрьского комсомола, им. Щорса, им. Ленина; в с. Чернь Суземского р-на – им. Руднева; в пос. Суземка – им. Фадеева; в с. Алешкине Суземского р-на партизанский отряд | Май 1943г. | Приказом штаба партизанского движения Центрального фронта сформирована партизанская кавалерийская бригада им. Котовского; партизанская бригада им. Пожарского |
| Декабрь 1941г. | Сформированы: в районе населённых пунктов Луга и Дятка Навлинского р-на партизанский отряд. «Народные мстители» в Навлинском р-не – им. Шаумяна; | Июль 1942г. | В дер. Сагульке сформирован партизанский отряд № 2 Погарского р-на; | Июнь 1943г. | Приказом командования партизанской бригады им. Суворова сформирован отряд им. Кутузова. |
| Январь 1942г. | Сформированы: в населённых пунктах Прольсково, Сытенки, Пашенки Навлинского р-на партизанский отряд им. Котовского; в пос. Клюквенном Суземского р-на – "Большевик"; в дер. Гарюковской Слободской Суземского р-на – им. Калинина; в с. Ганнеке Навлинского р-на – отряд им. Кирова; | Сентябрь 1942г. | Сформированы: приказом штаба объединенных партизанских бригад отряд им. Тельмана Севского р-на; в дер. Залегощино Навлинского р-на партизанский отряд им. Крупской; в Хинельском лесу – им. Дзержинского Клетнянского р-на; | Июль 1943г. | Сформирован Южно-оперативной группы в районе пос. Карасёвка Суземского р-на сформирован партизанский отряд "Советские патриоты". |
| | | Ноябрь 1942г. | В дер. Чернь Суземского р-на сформирован партизанский отряд им. Пожарского; | Июль 1943г. | Приказом Орловского штаба партизанского движения и приказом штаба партизанской бригады им. Пожарского сформирован отряд им. Дзержинского; отряды им. Ворошилова |
| | | | | Август 1943г. | Приказом Орловского штаба партизанского движения в Хинельском лесу сформирован партизанский отряд Трубчевской бригады. |

ХРОНОЛОГИЯ ВАЖНЕЙШИХ СОБЫТИЙ, СВЯЗАННЫХ С ДЕЙСТВИЯМИ ПАРТИЗАН БРЯНСКОГО ЛЕСНОГО МАССИВА И ЕГО БЛИЖНЕГО ОКРУЖЕНИЯ В 1941 – 1943 ГГ.

| | | | | | |
|---|---|---|---|---|---|
| 14 декабря(1941г. | В бою с немецким оккупантами погиб Д. Кравцов – командир Брянского городского партизанского отряда. | 2 мая 1942г. | Группой подрывников под руководством А. И. Ивашина взорваны ж. д. мост через реку Ревну у ст. Сосновка. | 14 января 1942г. | Подрывники партизанского отряда провели опасное мероприятие, заминировав дорог Брянск – Гомель, Брянск – Орел, Брянск – Лгов и вывели из строя. |
| 8 января 1942г. | Партизаны разгромили немецкий гарнизон в пос. Локоть Брянского р-на. | 22 мая 1942г. | В числе газет вышел первый номер газеты "Партизанская правда" | 3 марта 1943г. | Партизанская бригада им. Ковпака, занимаясь разведкой в районе Горлинино, Рудня (западнее Суземки) и сдерживая до прихода советских войск. |
| 2 февраля 1942г. | Партизанские отряды им. Сталина и им. Чапаева разгромили вражеский гарнизон в с. Трубчевске. | 11 июня 1942г. | Партизанский отряд им. Тимошенко разгромил гарнизон в дер. Лапшино Клетнянского р-на. | 8 марта 1943г. | Партизанская бригада им. Щорса совместно с группой партизан бригады им. Кравцова, отрядом М Е. Ворошилова и отрядом им. Чапаева нанесли поражение немецкому гарнизону в Брянске, на мосту через р. Десну у ст. Выгоничи. |
| 2 февраля 1942г. | В бою д.д. а станции Полужье погиб командир партизанского отряда Филипп Стрелец | 31 августа 1942г. | Состоялась первая конференция партизан западных районов Орловской области. | 8 ночь на 11 марта 1943г. | Партизанский отряд № 1 им. Ворошилова провёл операцию по уничтожению гарнизона противника в населённом пункте Любожа и Вожна Трубчевского р-на. |
| 4 февраля 1942г. | Партизанский отряд им. Стрельца разгромил гарнизон противника на ст. Полужье. | 31 августа 1942г. | Отряды руководителя партии и Правительства были приняты командиры и комиссары партизанских отрядов: Бондаренко, Ковальов, Дуда, Гудинко, Покровский, Ковтун, Сабуров, Сергейчик, Кислов, Кошелев, Форов, Дмитриев и др. Брянского штаба партизанского движения Матвеев. | 14 марта 1943г. | Партизанской бригадой "Смерть немецким оккупантам" проведена операция по разгрому гарнизона противника на ст. Сосновка Навлинского р-на. |
| 25 февраля 1942г. | Состоялось совещание командно-политического состава партизанского отряда Южного Брянского партизанского края. | 1 сентября 1942г. | Брянский штаб партизанского движения разработал план взаимодействия партизан с частями Брянского и Центрального фронтов. | 1 июня 1943г. | Партизанским бригадам Южной оперативной группы проведен целый арсенал крупных операций. Вплоть на окружения и уничтожение свою боевую деятельность. |
| 11 марта 1942г. | Партизанский отряд им. Кутузова вблизи д. Ивалино Трубчевского р-на вел ожесточенный бой с частями превосходящими силами противника | 9 сентября 1942г. | Состоялось совещание Брянского городского партизанского отряда совместно с населенным партизанами, входящими и д. мост на реке Ревне. | 3 июня 1943г. | Выполняя приказ о "рельсовой войне", партизанские бригады, подчинённые Орловскому штабу партизанского движения, взорвали 9 130 рельсов общей протяжённостью 64 162 метра. |
| 22 апреля 1942г. | Для руководства партизанскими отрядами южных и юго-западных районов Орловской области создан штаб объединенных партизанских отрядов | 12 сентября 1942г. | Группа партизан Брянского городского партизанского отряда совместно с населенным партизанами, входящими и д. мост на реке Ревне. | Июль 1943г. | Командование войсками Центрального фронта утвердило план проведения операции "рельсовая война". |
| 26 апреля 1942г. | Состоялось заседание бюро Трубчевского районного ВКП(Б). | 23 сентября 1942г. | Отряд им. Дзержинского партизанской бригады "За власть Советов" внезапно вырвался и расположился гарнизон противника в с. Чапаев Суземского р-на | 1 августа 1943г. | Больше одной из авиационных частей направлено только партизанам Брянского леса с приказом вместе бороться против немецко-фашистских войск. |
| 29 апреля 1942г. | Партизанские отряды южной группы освободили населённые пункты: Серкино Буда, Погорелка, Черняшкин и др. | 7 ноября 1942г. | В Южном партизанском крае состоялось торжественное собрание партизан, посвящённое 25-й годовщине Октябрьской социалистической революции. | 19 сентября | В д. Сыче состоялся парад и митинг партизан совместно с трудящимися. |
| | Комаричский отряд при поддержке с тыла Шепелинской группы, обезоружив и арестовав весь личный состав полиции деревень Шепелино и Тарасовка | | | | |

*Источник: Партизанское движение на Брянщине (1941-1945) Хроника важнейших событий ( http://old.bryanskobl.ru/projects/partisan/events2.php)*

# В.3.3.1.а Хронология важнейших событий, связанных с формированием партизанских соединений в Брянском лесном массиве и его ближнем окружении 1941 – 1943 гг.

| | |
|---|---|
| Июль 1941г. | В пос. Брасово сформирован партизанский отряд «За Родину». |
| Август 1941г. | Сформированы: в г. Трубчевске партизанский отряд; Брянский городской партизанский отряд; Навлинский головной партизанский отряд; Трубчевский головной партизанский отряд;. |
| Сентябрь 1941г. | Сформированы: Комаричский головной партизанский отряд; Брянский районный партизанский отряд; Суземский головной партизанский отряд; Севский головной партизанский отряд |
| Октябрь 1941г. | Сформированы: в пос. Суземке партизанский отряд «За власть Советов»; в районе с. Борщёва Навлинского р- «Смерть немецким оккупантам»; в дер. Ворки Навлинского р-на партизанский отряд |
| Ноябрь 1941г. | Сформированы: в районе с. Хинель Севского р-на партизанский отряд № 2 им. Ворошилова; в пос. Кокоревке Суземского р-на группа самообороны; в дер. Сидоровке Навлинского р-на партизанский отряд им. Микояна; |
| Декабрь 1941г. | Сформированы: в районе населённых пунктов Лужа и Дунча Навлинского р-на партизанский отряд «Народные мстители» в Навлинском р-не - им. Шаумяна; |
| Январь 1942г. | Сформированы: в населённых пунктах Пролысово, Сытёнки, Пашеньки Навлинского р-на партизанский отряд им. Котовского; в пос. Кокоревке Суземского р-на - "Большевик"; в дер. Гавриловой Гуте Суземского р-на - им. Калинина; в с. Глинное Навлинского р-на - отряд им. Кирова; |
| Февраль 1942г. | Сформированы: в Навлинском р-не партизанский отряд им. Свердлова; в Трубчевском р-не - им. Александра Невского; в с. Гнилёве Трубчевского р-на - им. Димитрова; в дер. Яковск Трубчевского р-на - им. Орджоникидзе, в дер. Святое Навлинского р-на - им. Пархоменко; из групп самообороны населённых пунктов Гаврилково, Гололобово, Рёвны Навлинского р-на - им. Жданова; в с. Радутине Трубчевского р-на - им. Кутузова; в населённых пунктах Острая Лука и Дольск Трубчевского р-на партизанский отряд им. Ленина; в с. Алтухово Навлинского р-на Алтуховский партизанский отряд; |
| Март 1942г. | Сформированы: в дер. Молчанове Трубчевского р-на Молчановский партизанский отряд; в с. Алешенке Навлинского р-на - им. Железняка; |
| Апрель 1942г. | Сформированы: в с. Плюсково Трубчевского р-на партизанский отряд им. Горького; в дер. Андреевке Навлинского р-на - партизанский отряд; |
| Май 1942г. | Сформированы: в Трубчевском р-не партизанский отряд им. Дмитрия Донского; в районе Суземки сформирован 2-й Севский партизанский отряд им. Андреева |
| Июнь 1942г. | Сформированы: объединённым штабом партизанских отрядов партизанский отряд им. Дзержинского; в с. Игрицкое Комаричского р-на - им. Чкалова; в районе Луганской дачи Комаричского р-на - им. Тимощенко; в Выгоничском р-не - им. Баумана, им. "26-ти бакинских комиссаров", им. Щорса, им. Лазо; в с. Чернь Суземского р-на - им. Руднева; в пос. Суземке - им. Будённого; в с. Алешковичи Суземского р-на - партизанский отряд |
| Июль 1942г. | В дер. Сагутьево сформирован партизанский отряд № 2 Погарского р-на; |
| Октябрь 1943г. | Сформированы: приказом штаба объединённых партизанских бригад отряд им. Тельмана Севского р-на; в дер. Зелепуговке Навлинского р-на партизанский отряд им. Крупской; в Хинельских лесах - им. Дзержинского Хомутовского р-на; |
| Ноябрь 1942г. | В дер. Чернь Суземского р-на сформирован партизанский отряд им. Пожарского; |
| Ноябрь 1942г. | Сформированы: приказом Орловского штаба партизанского движения в зоне Хинельских лесов 2-я Курская партизанская бригада им. Дзержинского; Трубчевская партизанская бригада; партизанская бригада им. Кравцова; партизанская бригада № 1 им. Ворошилова; партизанская бригада "За власть Советов"; партизанская бригада им. Щорса; партизанская бригада "Смерть немецким оккупантам"; партизанский артиллерийский полк; партизанская бригада им. Чапаева; |
| Декабрь 1042г. | В Хинельских лесах Севского р-на сформирован партизанский отряд им. Фрунзе |
| Январь 1943г. | Приказом Орловского штаба партизанского движения из партизанских отрядов и групп, действовавших на территории Курской области, сформирована 1-я Курская партизанская бригада. |
| Март 1943г. | Сформированы: приказом Орловского штаба партизанского движения в с. Хинель Севского р-на партизанский отряд им. Чапаева, партизанский отряд им. Суворова; |
| Март 1943г. | Приказом штаба партизанского движения Брянского фронта сформирована партизанская бригада им. Суворова. |
| Май 1943г. | Приказом штаба партизанского движения Центрального фронта сформирована партизанская кавалерийская бригада им. Котовского; партизанская бригада им. Пожарского |
| Июнь 1943г. | Приказом командования партизанской бригады им. Суворова сформирован отряд им. Кутузова, |
| Июль 1943г. | Штабом Южно-оперативной группы в районе пос. Карасёва Суземского р-на сформирован партизанский отряд "Советские патриоты". |
| Июль 1943г. | Приказом Орловского штаба партизанского движения и приказом штаба партизанской бригады им. Пожарского сформирован отряд им. Дзержинского; отряд им. Ворошилова |
| Август 1943г. | Приказом Орловского штаба партизанского движения в Рамассухском лесу сформирован партизанский отряд Трубчевской бригады. |

*Источник: Партизанское движение на Брянщине (1941-1945) Хроника важнейших событий (*
*http://old.bryanskobl.ru/projects/partisan/events2.php*

# В.3.3.1.б Хронология важнейших событий, связанных с действиями партизан Брянского лесного массива и его ближнего окружения в 1941 – 1943 гг.

| | |
|---|---|
| 14 декабря1941г. | В бою с немецкими оккупантами погиб Д. Кравцов - командир Брянского городского партизанского отряда. |
| 8 января 1942г. | Партизаны разгромили немецкий гарнизон в пос. Локоть Брасовского р-на. |
| 2 февраля 1942г. | Партизанские отряды им. Сталина и им. Чапаева разгромили вражеский гарнизон в г. Трубчевске. |
| 2 февраля 1942г. | В бою за ж. д. станцию Полужье погиб командир партизанского отряда Филипп Стрелец |
| 4 февраля 1942г. | Партизанский отряд им. Стрельца разгромил гарнизон противника на ст. Полужье. |
| 25 февраля 1942г. | Состоялось совещание командно-политического состава партизанских отрядов Южного Брянского партизанского края. |
| 11 марта 1942г. | Партизанский отряд им. Кутузова вблизи с. Радутино Трубчевского р-на вёл ожесточённый бой с численно превосходящими силами противника |
| 23 апреля 1942г. | Для руководства партизанскими отрядами южных и юго-западных районов Орловской области создан штаб объединённых партизанских отрядов |
| 28 апреля 1942г. | Состоялось заседание бюро Трубчевского райкома ВКП(б), |
| 28 апреля 1942г. | Партизанские отряды южной группы освободили населённые пункты: Середина Буда, Пигаревка, Чернацкое и др. |
| 29 апреля 1942г. | Кокоревский отряд при поддержке с тыла Шемякинской группы, обезоружив и арестовав весь личный состав полиции деревень Шемякине и Тарасовка |

| | |
|---|---|
| 2 мая 1942г. | Группой подрывников под руководством А. И. Ижукина взорван ж. д. мост через реку Ревну у ст. Синезёрки. |
| 23 мая 1942г. | В тылу врага вышел первый номер газеты "Партизанская правда" |
| 21 июня 1942г. | Партизанский отряд им. Тимошенко разгромил противника в дер. Лагеревке Комаричского р-на. |
| 23 августа 1942г. | Состоялась первая конференция партизан западных районов Орловской области. |
| 31 августа 1942г. | В Кремле руководителями партии и Правительства были приняты командиры и комиссары партизанских отрядов: Емлютин, Ромашин, Дука, Гудзенко, Покровский, Ковпак, Сабуров, Сергейков, Козлов, Кошелев, Воропай, Дымников и нач. Брянского штаба партизанского движения Матвеев. |
| 1 сентября 1942г. | Указом Президиума Верховного Совета СССР награждён орденами и медалями 441 партизан Орловской и Курской областей. |
| 5 сентября 1942г. | Брянский штаб партизанского движения разработал план взаимодействия партизан с частями Брянского и Центрального фронтов. |
| 12 сентября 1942г. | Группа партизан Брянского городского партизанского отряда совместно с навлинскими партизанами, взорвала ж. д. мост на реке Навле. |
| 23 сентября 1942г. | Отряд им. Дзержинского партизанской бригады "За власть Советов" внезапно ворвался в расположение гарнизона противника в с. Негино Суземского р-на |
| 7 ноября 1942г. | В Южном партизанском краю состоялось торжественное собрание партизан, посвящённое 25-й годовщине Октябрьской социалистической революции. |

| | |
|---|---|
| 24 января 1943г. | Подрывники партизанских отрядов провели сложное минирование железных дорог Брянск - Гомель, Брянск - Орёл, Брянск - Льгов и вывели их из строя. |
| 3 марта 1943г. | Партизанская бригада им. Фрунзе, заняла населённые пункты Горожанка, Рудач (западнее Суземки) и удерживала до прихода советских войск. |
| 8 марта 1943г. | Партизанская бригада им. Щорса совместно с группой партизан бригады им. Кравцова, отрядом № 1 им. Ворошилова, бригадой "Смерть немецким оккупантам" провела операцию по взрыву ж. д. моста через р. Десну у ст. Выгоничи. |
| В ночь на 11 марта 1943г. | Партизанский отряд № 1 им. Ворошилова провёл операцию по уничтожению гарнизонов противника в населённых пунктах Рябчовск и Яковск Трубчевского р-на. |
| 14 марта 1943г. | Партизанской бригадой "Смерть немецким оккупантам" проведена операция по разгрому гарнизона противника на ст. Синезёрки Навлинского р-на. |
| 1 июня 1943г. | Партизанские бригады Южной оперативной группы прорвали кольцо вражеской обороны, вышли из окружения и усилили свою боевую деятельность. |
| В ночь на 22 июля 1943г. | Выполняя приказ о "рельсовой войне", партизанские бригады, подчинённые Орловскому штабу партизанского движения, взорвали 5 133 рельса общей протяжённостью 64 162 метра, |
| Июль 1943г. | Командование войсками Центрального фронта утвердило план проведения операции "рельсовая война", |
| 1 августа 1943г. | Бойцы одной из авиационных частей направили письмо партизанам Брянских лесов с призывом вместе бороться против немецко-фашистских войск. |
| 19 сентября | В г. Орле состоялся парад и митинг партизан совместно с трудящимися. |

*Источник: Партизанское движение на Брянщине (1941-1945) Хроника важнейших событий ( http://old.bryanskobl.ru/projects/partisan/events2.php)*

# В.3.3.2 Экспозиция «Научный полк и Народный парк Брянского технологического» // Народный парк «Панорама Брянского лесного массива»

В этом году исполнилось 80 лет одному из самых славных и значимых брянских событий в годы Великой Отечественной войны – диверсионной партизанской операции «Взрыв Голубого моста». Большой вклад в сохранение памяти об этом подвиге внес коллектив Брянского государственного технологического университета.

## Научный полк и Народный парк Брянского технологического

**Вместе со страной**

– В 2021 году Министерство образования и науки РФ стало инициатором акции «Научный полк», – рассказал **кандидат наук, ректор БГИТУ Валерий Егорушкин.** – Высшие учебные заведения активно рассказывают и делают все возможное, чтобы сохранить память о своих педагогах, аспирантах и студентах, воевавших ради Великой Победы. И вот уже третий год подряд наш вуз – один из активных участников проекта.

Тем более, что среди преподавателей БГИТУ 33 ветерана.

Это ученые, которые бесстрашно сражались на разных фронтах, получали ордена и ранения. Завоевав Победу, они возвращались и продолжали преподавать и растить новых специалистов, которые сначала восстанавливали, а потом развивали страну. Конечно же, кто-то из них, к сожалению, с фронта не вернулся.

Мы создали на сайте вуза отдельную страницу, там можно увидеть фотографии этих людей, прочитать об их военном подвиге. Я бы очень хотел, чтобы читатели журнала обязательно это сделали. Когда смотришь в лица ветеранов, узнаешь об их судьбах, история звучит совсем иначе. Она становится очень личной, близкой и достоверной.

Несколько наших Героев сражались в партизанских отрядах. И вот уже два года подряд нынешние преподаватели и студенты вуза занимаются созданием уникального мемориала в их честь.

**Из подпольщиков в партизаны**

– Достоверно известно, что в подрыве Голубого моста участвовал доцент кафедры лесоводства Максим Яковлевич Окоренков, – рассказывает доктор наук, **профессор БГИТУ Сергей Смирнов.** – Перед войной он окончил технологический институт, поступил в аспирантуру. На время оккупации Брянщины его оставили оказывать сопротивление врагу в подполье. Позже, когда риск быть рассекреченным стал слишком высоким, Максим Яковлевич ушел в партизанский отряд. Начинал подрывником, потом в качестве инструктора обучал подрывному делу товарищей. А на момент знаменитой операции был уже комиссаром партизанского отряда имени Пархоменко. Лично уничтожил четыре вражеских железнодорожных эшелона и десятки километров рельсов. А в 1949 году за боевые заслуги был награжден орденом Ленина, медалями, в том числе и за подрыв Голубого моста.

**– После победы он вернулся в вуз?**

– Да, окончил аспирантуру, защитил кандидатскую диссертацию, получил звание доцента на кафедре лесоводства. Написал более 40 научных работ, преподавал до конца своей жизни. Я сам у него учился.

**– Правда? Вы осознавали в то время, какой это Герой?**

– Мы знали, конечно, что он партизанил, расспрашивали. Максим Яковлевич в свободную минуту охотно рассказывал. Открытый и интересный был человек.

**– Он единственный участвовал в операции?**

– Среди коллег было еще несколько подпольщиков и партизан, но сведений о том, что они тоже участвовали в подрыве, мы не нашли. Косвенное отношение к событию имел еще один преподаватель кафедры лесоводства – Виктор Георгиевич Новиков. Он тоже защищал страну в отряде Кравцова, имел награды. А потом стал первым директором мемориала Партизанская поляна. Диорама «Взрыв голубого моста» – один из ярчайших элементов комплекса.

**Партизанский кластер**

**– В марте исполнилось 80 лет с того момента. Что удалось сделать к юбилею?**

– Мы создали межведомственный проект, решили объединить все сведения, все документы и артефакты, сохранившиеся в областном архиве и Брянском краеведческом музее, в музей Навлинского и Выгоничского районов. На самом восстановленном мосту есть и музейная комната, и памятник погибшим партизанам. И чем больше мы исследовали документы, тем яснее становилось, насколько значимой была эта операция. Она внесла большой вклад в победу на Курской дуге, которая состоялась уже спустя несколько месяцев.

Первое донесение об успехе подрыва было отправлено в Москву практически сразу. По его итогам к награде были приставлены 80 партизан. А чуть позже, по уже уточненным данным, ордена и медали были вручены еще 196 бойцам, особо проявивших себя в ходе сражения. Мы нашли в архиве карту операции, из которой стал понятен масштаб – со стороны ополченцев в бою участвовали порядка 1100 человек. Не удивительно, что фашисты приняли его за атаку регулярной армии.

**– Вы упомянули количество награжденных, вам удалось увековечить их имена?**

– Итогом нашего проекта уже стал народный парк, интегральный туристско-рекреационный комплекс. Он находится на возвышенности – участок выделила администрация Выгоничского района, и с него открывается панорамный вид на современный Голубой мост. В 2022 году мы высадили там сначала 80 именных деревьев, у нас получилась аллея партизанской славы, а чуть позже создали сад памяти из 196 растений по числу награжденных.

Проект – добровольческая инициатива, но мы планируем его развивать. Усилиями нашего факультета лесоводства создали поляну партизан-лесоводов. Установили поклонный крест в память о погибших и ушедших уже после войны участников операции. Со временем хотим разместить вдоль трассы памятную надпись и стенды с информацией о подвиге наших земляков.

**– Впереди День Победы, в новом мемориале пройдут торжества?**

– Мы надеемся, что со временем он станет значимым патриотическим и туристическим объектом, потому что событие, повторюсь, очень значимое и заслуживает внимания.

Операция «Взрыв Голубого моста» через реку Десну в Выгоничском районе прошла в ночь с 7 на 8 марта 1943 года. Мост длиной 280 метров усиленно охранялся фашистами, несколько попыток его взрыва оказались неуспешными.

Враг активно готовился к сражению под Курском и стягивал силы, ежедневно здесь проходило более 30 эшелонов.

Партизанам, ударившим с нескольких точек, удалось взорвать мост, разбить вражеский гарнизон, уничтожить пункт связи и нанести значительный ущерб, ускорив таким образом перелом в войне и начало наступления Красной Армии.

К мосту было пристальное внимание, сильная охрана, несколько неуспешных попыток. В сторону Курска проходило от 20 эшелонов немецких, на 20 дней затормозили – большой вклад в победу на Курской дуге. Немцы думали, что это операция регулярной армии, более 1100 человек партизан участвовало.

А на противоположном берегу Десны, на станции Палужье и в поселке Хутор Бор мы планируем еще один мемориал. Там есть захоронение командира партизанского отряда, Героя Советского Союза Филиппа Евдокимовича Стрельца. В годы войны в тех местах был целый партизанский кластер. Брянский партизанский лесной массив, объединивший несколько современных регионов, описан даже в Большой советской энциклопедии. И наш долг сохранить память о подвиге доблестных народных мстителей.

**В.3.3.3 Панорама операции по взрыву партизанами ж.д. моста через р. Десна 7,8 марта 1943г., схема расположения памятных мест, связанных с операцией и «Партизанский котелок из урочища «Дрогач» // Музей истории партизанского движения на МК «Партизанская поляна»**



**В.3.3.4 Передвижная экспозиция «Панорама одной из крупнейших партизанско-армейских диверсионных по взрыву на Полесской железной дороге ж.д. моста через р. Десна у ж.д. станции Выгоничи 7,8 марта 1943г. // МК Партизанская поляна; Брянский государственный краеведческий музей, Брянская областная научная универсальная библиотека им. Ф.И. Тютчева, Музей партизанской славы в Навле, Курган славы, Брянский областной призывной пункт и др.**

# В.3.3.5 Народный парк «Брянский партизанский лесной массив»: серия тематических экспозиций


Брянская областная научная универсальная библиотека им. Ф.И. Тютчева

Смирнов С.И.

*Посвящается 80-летию Победы*

**БРЯНСКИЙ ПАРТИЗАНСКИЙ ЛЕСНОЙ МАССИВ**
**краткий путеводитель по интегральному туристско-рекреационному комплексу в форме народного парка – партизанско-армейского привала в первом приближении, расположенному в границах межрегионального социо-природного ландшафтного образования «Брянский лесной массив»**

Брянск – 2025г.

## Памятная поляна

о партизанах и подпольщиках Брянского партизанского лесного массива Южной партизанской группировки Брянского партизанского края Партизанской республики и Полесской железной дороги Брянск-Брест - Дороги смерти в годы Великой Отечественной войны 1941-1944

## Памятная поляна

о об участниках подпольных групп и партизанских соединений брянских и белорусских лесов, действовавших на Полесской железной дороге Брянск-Брест - Дороге смерти в годы Великой Отечественной войны 1941-1944

- *Участники интернациональной подпольной группы железнодорожного депо железнодорожной станции Брянск II в 1941-1942гг.*
- *Участники одной из крупнейших партизанско-армейских диверсионных операций Великой Отечественной войны - взрыв ж.д. моста через р. Десна у ж.д. ст. Выгоничи 7,8 марта 1943г.*
- *Участники других подпольных групп и партизанских соединений*

## Памятная поляна

о партизанском отряде «Летучка 1 - имени Ф.Е. Стрельца» - участнике в полном составе первого партизанского парада в честь партизан брянских лесов 19 сентября 1943года в г. Орле и о его командире - Герое Советского Союза Ф.Е. Стрельце и его боевых товарищах

# В.3.3.6 Народный парк «Двойное эхо на Полесье»: серия тематических экспозиций


Брянская областная научная универсальная библиотека им. Ф.И. Тютчева

Смирнов С.И.

*Посвящается 80-летию Победы*

НАРОДНЫЙ ПАРК «ДВОЙНОЕ ЭХО НА ПОЛЕСЬЕ» краткий путеводитель по интегральному туристско-рекреационному комплексу в форме народного парка – партизанско-армейского привала в первом приближении, расположенному в полосе Полесской железной дороги Брянск-Брест

Брянск – 2025г.

**Условные обозначения.** Партизанско-армейские, армейско-гражданские и лесные привалы (памятные поляны): *1* - «Историческая память – нравственный код народов Беларуси и России», **2** - «Двойное эхо на Полесье», **3** - «Водителей специальных операций, чрезвычайных ситуаций, гуманитарных конвоев …», **4** - «Брянский лесной массив - территория природного и историко-культурного наследия национального масштаба»; **5** - «Брянский лесной массив - Брянский партизанский лесной массив – Юго-Западный форпост России» (*памятная роща)*

# В.3.3.7 Народный парк «Синий (Голубой) мост»: серия тематических экспозиций

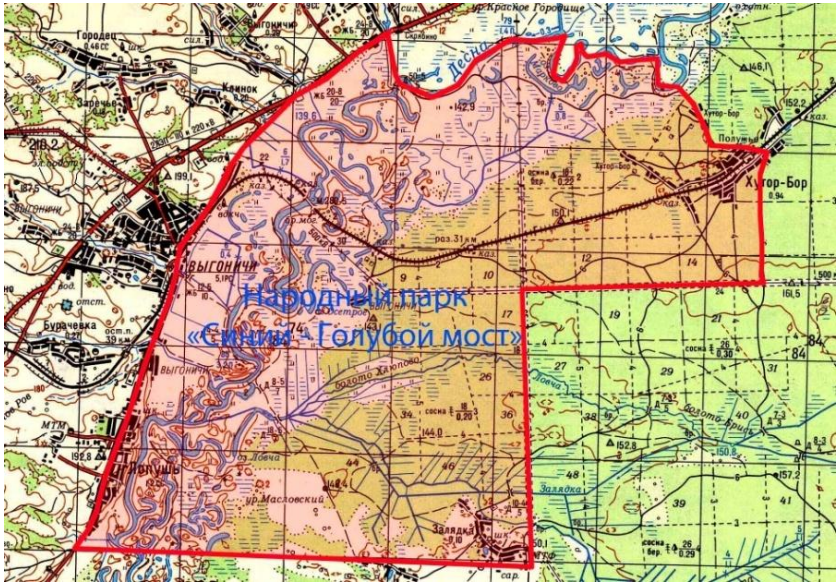

## В.3.3.8 Народный парк «Дрогач»: серия тематических экспозиций на партизанско-армейских привалах

- В.3.3.8.1 Партизанско-армейский привал в ур. Дрогач на территории базового лагеря партизанской бригады им. Щорса в 1943г.
- В.3.3.8.2 Партизанско-армейский привал у Сидоровского лесничества - места, где «25 ноября 1941г. был сформирован партизанский отряд им.Микояна» и где «10 сентября 1943г. 12 часов дня, на одной из живописнейших полян Брянского леса, вблизи Сидоровского лесничества, состоялся митинг в честь исторического события - долгожданной встречи двух фронтов: Красной Армии и лесного, партизанского Брянского!» (А.Катомина, 2005)

# В.3.3.8.1 Партизанско-армейский привал в ур. Дрогач на территории базового лагеря партизанской бригады им.Щорса в 1943г.

**В.3.3.8.2 Партизанско-армейский привал у Сидоровского лесничества - места, где «25 ноября 1941г. был сформирован партизанский отряд им.Микояна» и где «10 сентября 1943г. 12 часов дня, на одной из живописнейших полян Брянского леса, вблизи Сидоровского лесничества, состоялся митинг в честь исторического события - долгожданной встречи двух фронтов: Красной Армии и лесного, партизанского Брянского!» (А.Катомина, 2005)**

# В.3.3.9 Народный парк «Панорама Брянского партизанского лесного массива: междуречье рек Ревны и Навли: серия тематических экспозиций на партизанско-армейских привалах

- В.3.3.9.1 Карта дислокации партизанских соединений в междуречье рек Ревны и Навли по состоянию на 01.01.1943г. // Фрагмент карты Брянского партизанского лесного массива
- В.3.3.9.2 Паспорт «Памятника истории и культуры СССР «Памятное место, где в годы Великой Отечественной войны (1941-1943гг.) дислоцировались партизанские бригады им. Д.Е.Кравцова, им. Н.А. Щорса и им. К.Е.Ворошилова», Поклонный крест в сквере комсомольцев-подпольщиков в Навле и экспозиция у Музея партизанской славы в Навле В.3.3.9.3 Маршрут трофи-рейда «По следам боевого похода партизанской бригады им. Щорса из ур. Дрогач к Голубому мосту 7,8 марта 1943г.
-
-

# В.3.3.9.1 Карта дислокации партизанских соединений в междуречье рек Ревны и Навли по состоянию на 01.01.1943г. // Фрагмент карты Брянского партизанского лесного массива

# В.3.3.9.2 Паспорт «Памятника истории и культуры СССР «Памятное место, где в годы Великой Отечественной войны (1941-1943гг.) дислоцировались партизанские бригады им. Д.Е.Кравцова, им. Н.А. Щорса и им. К.Е.Ворошилова», Поклонный крест в сквере комсомольцев-подпольщиков в Навле и экспозиция у Музея партизанской славы в Навле

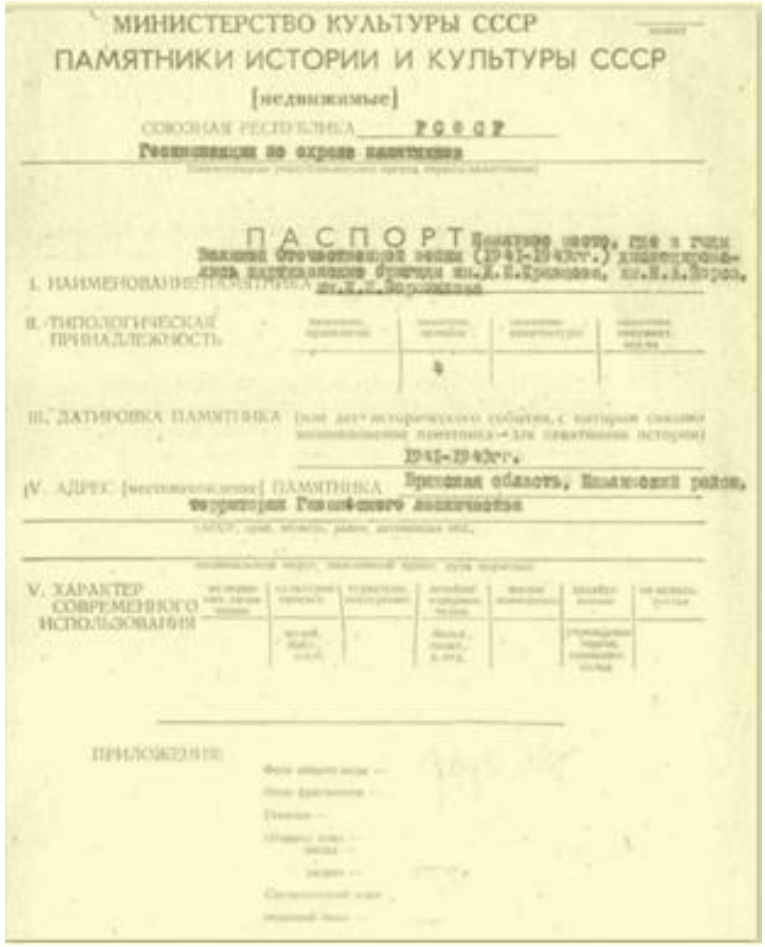

МИНИСТЕРСТВО КУЛЬТУРЫ СССР

ПАМЯТНИКИ ИСТОРИИ И КУЛЬТУРЫ СССР

[недвижимые]

СОЮЗНАЯ РЕСПУБЛИКА РСФСР

Госинспекция по охране памятников

ПАСПОРТ Памятное место, где в годы Великой Отечественной войны (1941-1943гг.) дислоцировались партизанские бригады им.Д.Е.Кравцова, им.Н.А.Щорса, им.К.Е.Ворошилова

I. НАИМЕНОВАНИЕ ПАМЯТНИКА

II. ТИПОЛОГИЧЕСКАЯ ПРИНАДЛЕЖНОСТЬ

III. ДАТИРОВКА ПАМЯТНИКА (год или дата исторического события, с которым связано возникновение памятника - для памятников истории)

1941-1943гг.

IV. АДРЕС (местонахождение) ПАМЯТНИКА Брянская область, Навлинский район, территория Навлинского лесничества

V. ХАРАКТЕР СОВРЕМЕННОГО ИСПОЛЬЗОВАНИЯ

ПРИЛОЖЕНИЕ:

Информационная табличка к Поклонному кресту на территории МК «Комсомольцам-подпольщикам» в п. Навля

ПОКЛОННЫЙ КРЕСТ

В ПАМЯТЬ О ПАРТИЗАНАХ, ПОДПОЛЬЩИКАХ И ЖИТЕЛЯХ НАСЕЛЕННЫХ ПУНКТОВ НА ТЕРРИТОРИИ БРЯНСКОГО ПАРТИЗАНСКОГО ЛЕСНОГО МАССИВА И В ЕГО БЛИЖНЕМ ОКРУЖЕНИИ В ГОДЫ ВЕЛИКОЙ ОТЕЧЕСТВЕННОЙ ВОЙНЫ

в 1941 -1943 гг.

ОСВЯЩЕН

БЛАГОЧИННЫМ НАВЛИНСКОГО ЦЕРКОВНОГО ОКРУГА

ИЕРЕЕМ ТИМОФЕЕМ УЧВАТОВЫМ

УСТАНОВЛЕН

ПО ИНИЦИАТИВЕ УЧАСТНИКОВ КОМПЛЕКСНОЙ ИССЛЕДОВАТЕЛЬСКОЙ ЭКСПЕДИЦИИ «МАЛАЯ РОДИНА – СИЛА СОЮЗНОГО ГОСУДАРСТВА»

19 апреля 2024г.

# В.3.3.10 Маршрут трофи-рейда «По следам боевого похода партизанской бригады им. Щорса из ур. Дрогач к Голубому мосту 7,8 марта 1943г.

**Место старта** – Музей партизанской славы в Навле»

***Остановочный пункты:***

**№1 -** пос. Пролысово; ***№2*** - ур. Дрогач;

***№3*** - пос. Сидоровка; ***№4*** - оз. Темное;

***№5*** - оз. Пересыпное; ***№6*** - пос. Хутор-Бор;

***№7*** – пгт. Выгоничи

**Место финиша** – у охранной зоны ж.д. моста через р.Десна у ж.д. станции Выгоничи

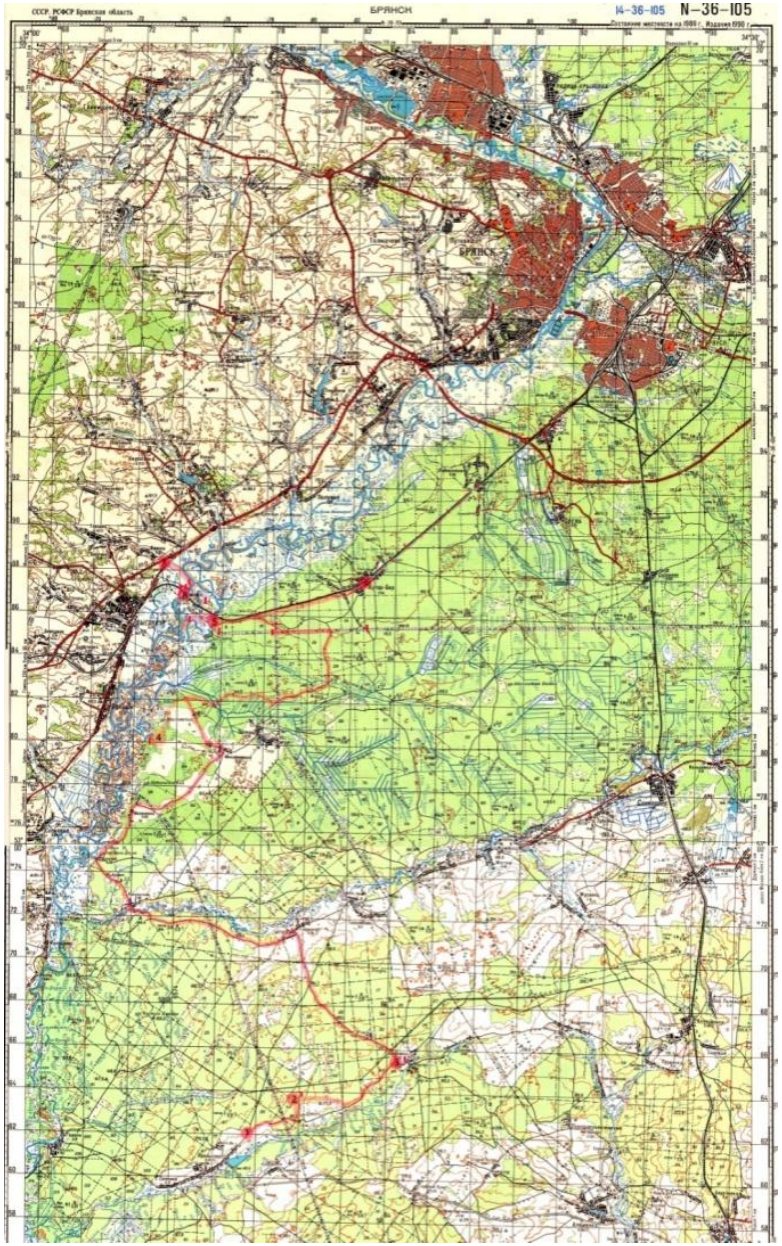

# В.3.3.11 Народный парк «Порубы 2-е»: серия тематических экспозиций на партизанско-армейском привале.

# В.3.3.12 Карта – схема расположения основных объектов комплексной исследовательской экспедиции

## КАРТА-СХЕМА

«МЕЖРЕГИОНАЛЬНОГО СОЦИО-ПРИРОДНОГО ЛАНДШАФТНОГО ОБРАЗОВАНИЯ «БРЯНСКИЙ ЛЕСНОЙ МАССИВ» И ЕГО ЗНАЧЕНИЕ В ГОДЫ ВЕЛИКОЙ ОТЕЧЕСТВЕННОЙ ВОЙНЫ»

/ по итогам комплексной исследовательской экспедиции «Малая Родина – сила Союзного Государства» 2010-2025 гг. /

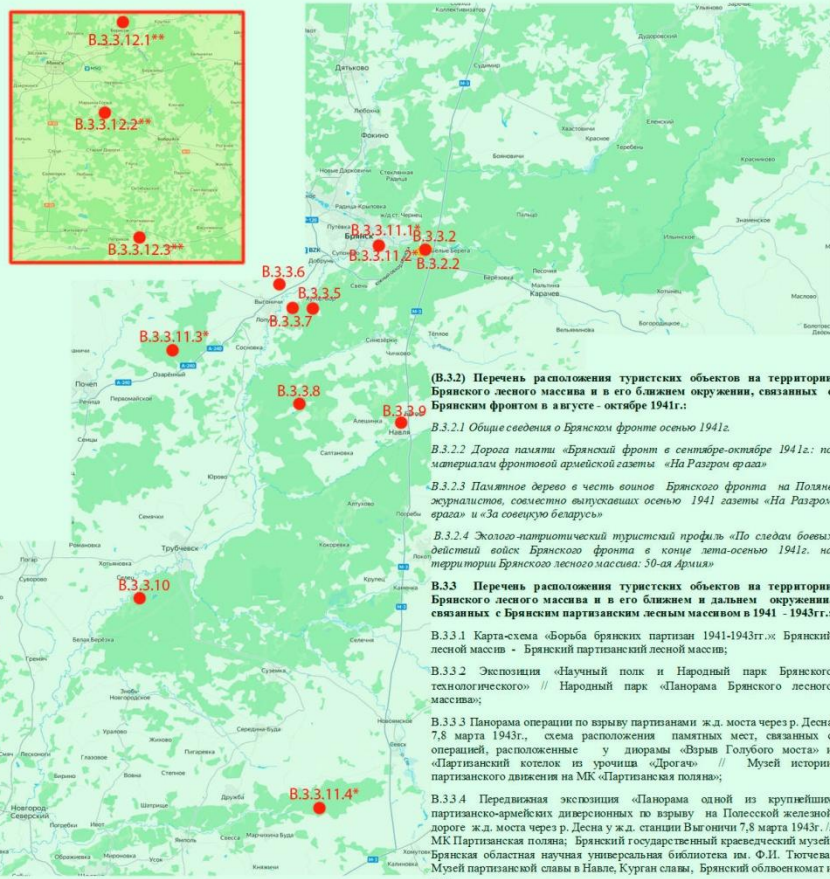


**(В.3.2) Перечень расположения туристских объектов на территории Брянского лесного массива и в его ближнем окружении, связанных с Брянским фронтом в августе - октябре 1941г.:**

*В.3.2.1 Общие сведения о Брянском фронте осенью 1941г.*

*В.3.2.2 Дорога памяти «Брянский фронт в сентябре-октябре 1941г.: по материалам фронтовой армейской газеты «На Разгром врага»*

*В.3.2.3 Памятное дерево в честь воинов Брянского фронта на Поляне журналистов, совместно выпускавших осенью 1941 газеты «На Разгром врага» и «За совецкую беларусь»*

*В.3.2.4 Эколого-патриотический туристский профиль «По следам боевых действий войск Брянского фронта в конце лета-осенью 1941г. на территории Брянского лесного массива: 50-ая Армия»*

**В.3.3 Перечень расположения туристских объектов на территории Брянского лесного массива и в его ближнем и дальнем окружении, связанных с Брянским партизанским лесным массивом в 1941 - 1943гг.:**

В.3.3.1 Карта-схема «Борьба брянских партизан 1941-1943гг.»: Брянский лесной массив - Брянский партизанский лесной массив;

В.3.3.2 Экспозиция «Научный полк и Народный парк Брянского технологического» // Народный парк «Панорама Брянского лесного массива»;

В.3.3.3 Панорама операции по взрыву партизанами ж.д. моста через р. Десна 7,8 марта 1943г., схема расположения памятных мест, связанных с операцией, расположенные у диорамы «Взрыв Голубого моста» и «Партизанский котелок из урочища «Дрогач» // Музей истории партизанского движения на МК «Партизанская поляна»;

В.3.3.4 Передвижная экспозиция «Панорама одной из крупнейших партизанско-армейских диверсионных по взрыву на Полесской железной дороге ж.д. моста через р. Десна у ж.д. станции Выгоничи 7,8 марта 1943г. // МК Партизанская поляна; Брянский государственный краеведческий музей, Брянская областная научная универсальная библиотека им. Ф.И. Тютчева, Музей партизанской славы в Навле, Курган славы, Брянский облвоенкомат и др.;

В.3.3.5 Народный парк «Брянский партизанский лесной массив»: серия тематических экспозиций;

В.3.3.6 Народный парк «Двойное эхо на Полесье»: серия тематических экспозиций;

В.3.3.7 Народный парк «Синий (Голубой) мост»: серия тематических экспозиций;

В.3.3.8 Народный парк «Дрогач»: серии тематических экспозиций на партизанско-армейских привалах;

*В.3.3.8.1 Партизанско-армейский привал в ур. Дрогач на территории базового лагеря партизанской бригады им. Щорса в 1943г.;*

*В.3.3.8.2 Партизанско-армейский привал у Сидоровского лесничества - места, где «25 ноября 1941г. был сформирован партизанский отряд им. Микояна» и где «10 сентября 1943г. 12 часов дня, на одной из живописнейших полян Брянского леса, вблизи Сидоровского лесничества, состоялся митинг в честь исторического события - долгожданной встречи двух фронтов: Красной Армии и лесного, партизанского Брянского!» (А.Катомина, 2005)*

В.3.3.9 Народный парк «Панорама Брянского партизанского лесного массива в междуречье рек Ревны и Навли»: серии тематических экспозиций на партизанско-армейских привалах

*В.3.3.9.1 Карта дислокации партизанских соединений в междуречье рек Ревны и Навли по состоянию на 01.01.1943г. // Фрагмент карты Брянского партизанского лесного массива;*

*В.3.3.9.2 Паспорт «Памятника истории и культуры СССР «Памятное место, где в годы Великой Отечественной войны (1941-1943гг.) дислоцировались партизанские бригады им. Д.Е.Кравцова, им. Н.А. Щорса и им. К.Е.Ворошилова», Поклонный крест в сквере комсомольцев-подпольщиков в Навле и экспозиция у Музея партизанской славы в Навле*

*В.3.3.9.3 Маршрут трофи-рейда «По следам боевого похода партизанской бригады им. Щорса из ур. Дрогач к Голубому мосту 7,8 марта 1943г.;*

В.3.3.10 Народный парк «Порубы 2-е»: серия тематических экспозиций на партизанско-армейской привале.

В.3.3.11* Ближнее окружение, генетически связанное с Брянским партизанским лесным массивом *:

*В.3.3.11.1* Памятная поляна «Медицинским работникам Великой Отечественной войны» // Роща Больничный Городок в Фокинском районе г. Брянска;*

*(В.3.3.11.2* Памятная поляна «Жертвам фашизма» // Роща Больничный Городок в Фокинском районе г. Брянска;*

*В.3.3.10.3* Лесной привал у Красногорского участкового лесничества имени А.К. Толстого , посвященный памяти бывшего лесничего Красногорского лесничества П.А. Федоркова – участника операции по взрыву ж.д. моста через р. Десна в 1943г. //Народный парк «им. А.К. Толстого»;*

*В.3.3.11.4* Партизанско-армейский привал в Хинельском (Подивотском) лесном массиве у здания в Хинельского лесничества им. Е.Ф.Зябловского - в месте, где в 1941г. базировалось партизанское соединение С.А. Ковпака (табличка с левой стороны на стене у здания лесничества) // Народный парк «Им. Е.Ф. Зябловского».*

2.3.3.12 Дальнее окружение, генетически связанное с Брянским партизанским лесным массивом **

*В.3.3.12.1** Эколого-патриотический охотничий привал на территории Бегомльско-Борисовской партизанской зоны в память о Герое Советского Союза Г.Ф. Покровском - командире курско-брянской и украинской партизанских соединений и белорусской партизанской бригады «Народные мстители им. Воронянского», удостоенной права открыть Парад в честь*

*В.3.3.12.2** Эколого-патриотический охотничий привал «Эстафета партизанских парадов», у «Музея партизанской славы» в п.п. Горелец, где в 7ноября1942г . состоялся 1-ый партизанский парад 2-й Минской партизанской бригады в память о партизанских парадах в честь партизан брянских лесов (19.09.1994г.г. Орел) и партизан белорусских лесов (16.07.1944г., г.Минск), в том числе о Герое Советского Союза Г.Ф. Покровском - командире курско-брянской и украинской партизанских соединений и белорусской партизанской бригады «Народные мстители им. Воронянского», удостоенной права открыть Парад в честь партизан белорусских лесов в Минске 16 июля 1943г.// Пуховичский район Минской области;*

*В.3.3.12.3** Партизанско-армейский охотничий привал «Эхо на Полесье» у ж.д. моста через р. Птичь Полесской железной дороги Брянск-Брест, взорванного в ходе операции «Эхо на Полесье» 23 ноября 1942г. партизанами белорусских лесов //Петриковский район Гомельской области.*

# В.3.3.13 Ближнее окружение, генетически связанное с Брянским партизанским лесным массивом *

- **В.3.3.13.1* Лесной привал у Краснорогского участкового лесничества имени А.К. Толстого , посвященный памяти бывшего лесничего Краснорогского лесничества П.А. Федоркова – участника операции по взрыву ж.д. моста через р. Десна в 1943г. //Народный парк «им. А.К. Толстого»**
- **В.3.3.13.3* Партизанско-армейский привал в Хинельском (Подивотском) лесном массиве у здания в Хинельского лесничества им. Е.Ф.Зябловского - в месте, где в 1941г. базировалось партизанское соединение С.А. Ковпака (табличка с левой стороны на стене у здания лесничества) // Народный парк «Им. Е.Ф. Зябловского»**

# В.3.3.13.1* Лесной привал у Краснорогского участкового лесничества имени А.К. Толстого , посвященный памяти бывшего лесничего Краснорогского лесничества П.А. Федоркова – участника операции по взрыву ж.д. моста через р. Десна в 1943г. //Народный парк «им. А.К. Толстого»

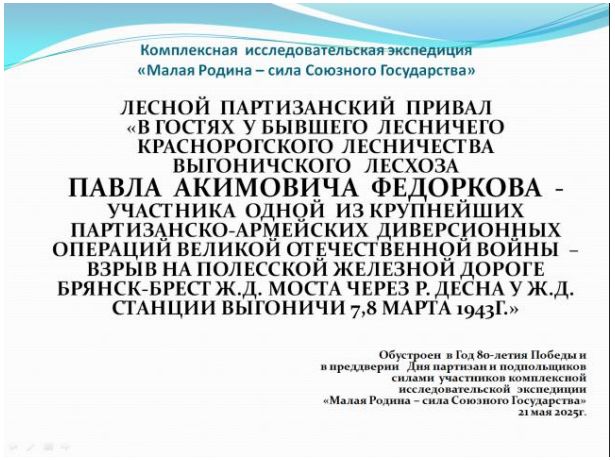

Комплексная исследовательская экспедиция
«Малая Родина – сила Союзного Государства»

ЛЕСНОЙ ПАРТИЗАНСКИЙ ПРИВАЛ
«В ГОСТЯХ У БЫВШЕГО ЛЕСНИЧЕГО
КРАСНОРОГСКОГО ЛЕСНИЧЕСТВА
ВЫГОНИЧСКОГО ЛЕСХОЗА
ПАВЛА АКИМОВИЧА ФЕДОРКОВА -
УЧАСТНИКА ОДНОЙ ИЗ КРУПНЕЙШИХ
ПАРТИЗАНСКО-АРМЕЙСКИХ ДИВЕРСИОННЫХ
ОПЕРАЦИЙ ВЕЛИКОЙ ОТЕЧЕСТВЕННОЙ ВОЙНЫ –
ВЗРЫВ НА ПОЛЕССКОЙ ЖЕЛЕЗНОЙ ДОРОГЕ
БРЯНСК-БРЕСТ Ж.Д. МОСТА ЧЕРЕЗ Р. ДЕСНА У Ж.Д.
СТАНЦИИ ВЫГОНИЧИ 7,8 МАРТА 1943Г.»

Обустроен в Год 80-летия Победы и
в преддверии Дня партизан и подпольщиков
силами участников комплексной
исследовательской экспедиции
«Малая Родина – сила Союзного Государства»
21 мая 2025г.

БРЯНСКИЕ ЛЕСА — РОССИИ КРАСА
Рассказ о Брянском лесе, его людях и их делах. Сборник. Книга рассчитана на широкий круг читателей.
Выпуск приурочен к 200-летию создания в России Лесного департамента — М.: Издательский Дом «Прибой», 1998 — 368 с., илл.

БРЯНСКИЕ ЛЕСА - РОССИИ КРАСА

Виктор ЖЕЛЕЗНОВ

РАДУГА НАД КРАСНЫМ РОГОМ







**В.3.3.13.2* Партизанско-армейский привал в Хинельском (Подивотском) лесном массиве у здания в Хинельского лесничества им. Е.Ф.Зябловского - в месте, где в 1941г. базировалось партизанское соединение С.А. Ковпака (табличка с левой стороны на стене у здания лесничества) // Народный парк «Им. Е.Ф. Зябловского»**

# 2.3.3.14 Дальнее окружение, генетически связанное с Брянским партизанским лесным массивом **

- **В.3.3.14.1**** Эколого-патриотический охотничий привал на территории Бегомльско-Борисовской партизанской зоны в память о Герое Советского Союза Г.Ф. Покровском - командире курско-брянской и украинской партизанских соединений и белорусской партизанской бригады «Народные мстители им. Воронянского», удостоенной права открыть Парад в честь партизан белорусских лесов в Минске 16 июля 1943г. // Памятное место, в Борисовском районе Минской области
- **В.3.3.14.2**** Эколого-патриотический охотничий привал «Эстафета партизанских парадов», у «Музея партизанской славы» в н.п. Горелец, где в 7нября1942г . состоялся 1-ый партизанский парад 2-й Минской партизанской бригады в память о партизанских парадах в честь партизан брянских лесов (19.09.19943г.,г.Орел) и партизан белорусских лесов (16.07.1944г., г.Минск), в том числе о Герое Советского Союза Г.Ф. Покровском - командире курско-брянской и украинской партизанских соединений и белорусской партизанской бригады «Народные мстители им. Воронянского», удостоенной права открыть Парад в честь партизан белорусских лесов в Минске 16 июля 1943г.// Пуховичский район Минской области
- **В.3.3.14.3**** Партизанско-армейский охотничий привал «Эхо на Полесье» у ж.д. моста через р. Птичь Полесской железной дороги Брянск-Брест, взорванного в ходе операции «Эхо на Полесье» 2,3 ноября 1942г. партизанами белорусских лесов //Петриковский район Гомельской области

**В.3.3.14.1** Эколого-патриотический охотничий привал на территории Бегомльско-Борисовской партизанской зоны в память о Герое Советского Союза Г.Ф. Покровском - командире курско-брянской и украинской партизанских соединений и белорусской партизанской бригады «Народные мстители им. Воронянского», удостоенной права открыть Парад в честь партизан белорусских лесов в Минске 16 июля 1943г. // Памятное место, в Борисовском районе Минской области**

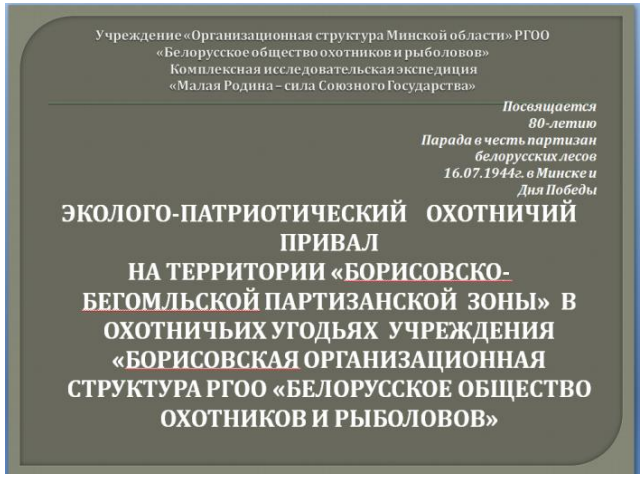

**В.3.3.14.2**** **Эколого-патриотический охотничий привал «Эстафета партизанских парадов», у «Музея партизанской славы» в н.п. Горелец, где в 7нября1942г . состоялся 1-ый партизанский парад 2-й Минской партизанской бригады в память о партизанских парадах в честь партизан брянских лесов (19.09.19943г.,г.Орел) и партизан белорусских лесов (16.07.1944г., г.Минск), в том числе о Герое Советского Союза Г.Ф. Покровском - командире курско-брянской и украинской партизанских соединений и белорусской партизанской бригады «Народные мстители им. Воронянского», удостоенной права открыть Парад в честь партизан белорусских лесов в Минске 16 июля 1943г.// Пуховичский район Минской области**

# В.3.3.14.3** Партизанско-армейский охотничий привал «Эхо на Полесье» у ж.д. моста через р. Птичь Полесской железной дороги Брянск-Брест, взорванного в ходе операции «Эхо на Полесье» 2,3 ноября 1942г. партизанами белорусских лесов //Петриковский район Гомельской области

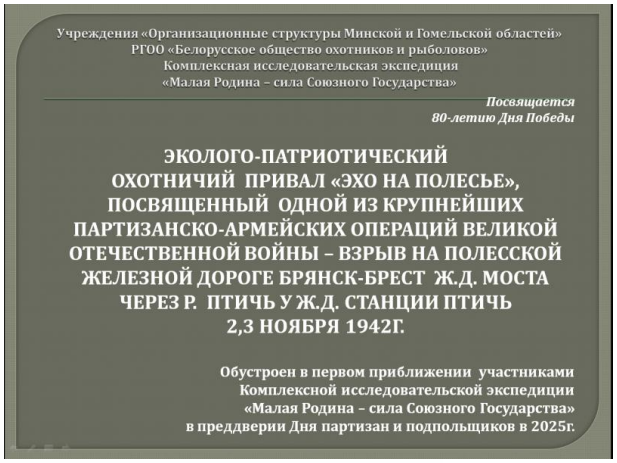

# Г. НАУЧНО-МЕТОДИЧЕСКОЕ ОБОСНОВАНИЕ К ЭКОЛОГО-ПАТРИОТИЧЕСКОМУ ПРОЕКТУ КОМПЛЕКСНОГО СОХРАНЕНИЯ ПАМЯТИ О ЖЕРТВАХ ФАШИЗМА В ГОДЫ ВЕЛИКОЙ ОТЕЧЕСТВЕННОЙ ВОЙНЫ НА ТЕРРИТОРИИ ЛЕСНОГО ЖЕЛЕЗНОДОРОЖНОГО ПОСЕЛКА ИМ. ФОКИНА (РАНЕЕ ЛЬГОВСКИЙ) В СОСТАВЕ Г. БРЯНСКА (ПОС. БРЯНСК-ЮЖНЫЙ В ГОДЫ ОККУПАЦИИ) - НЫНЕ ФОКИНСКОГО РАЙОНА Г. БРЯНСКА, РАСПОЛОЖЕННОГО НА ЗАПАДНОЙ ОКРАИНЕ ЦЕНТРАЛЬНОЙ ЧАСТИ СОЦИО-ПРИРОДНОГО ЛАНДШАФТНОГО ОБРАЗОВАНИЯ «БРЯНСКИЙ ЛЕСНОЙ МАССИВ»

- Г.1 Краткая история вопроса
- Г.2 Территории лесного поселка им. Фокина (ранее Льговский) в составе г. Брянска (пос. Брянск-Южный в годы оккупации) - ныне Фокинского района г. Брянска и предполагаемые места расположения массовых захоронений в годы фашистской оккупации 1941-1943гг.
- Г.3 Нацистский концлагерь (ориентировочно «Майзе»)
- Г.4 Места массовыми захоронений в Фокинском районе г. Брянска советских военнопленных и мирных жителей в окрестностях «Больничного городка», «Пробного поля» и на других территориях
- Г.5 Предложения по комплексному сохранению памяти о жертвах нацизма в годы Великой Отечественной войны на территории Фокинского района г. Брянска в прошлом лесного поселка им. Фокина (ранее железнодорожного поселка Льговский) в составе г. Брянска (пос. Брянск-Южный в годы оккупации)

# Г.1 Краткая история вопроса

- В год 80-летия ПОБЕДЫ инициативная комплексная исследовательская экспедиция «Малая Родина - сила Союзного Государства» на территории Фокинского района г. Брянска проводит изыскания, направленные на разработку научно-методического обоснования к эколого-патриотическому проекту комплексного сохранения памяти о жертвах фашизма в годы Великой Отечественной войны на территории лесного поселка им. Фокина (ранее Льговский) в составе г. Брянска (пос. Брянск-Южный в годы оккупации) - ныне Фокинского района г. Брянска, расположенного на западной окраине центральной части социо-природного ландшафтного образования «Брянский лесной массив», в том числе в границах, в/ч по адресу Московский проспект №1, где в годы Великой Отечественной войны располагался фашистский концлагерь (ориентировочно «Майзе») и где, по данным из открытых источников, было расстреляно и захоронено большое количество узников, в том числе из числа воинов Брянского фронта, попавших в окружение в 1941г. и в окрестностях «Больничного городка», «Пробного поля» и в других местах, связанных с массовыми захоронениями советских военнопленных и мирных жителей в 1941-1943гг., общая численность которых по опубликованным данным составила более 10000 человек /Источник: Московский проспект 10 https://www.puteshestvie32.ru/con

**Г.2 Территории лесного поселка им. Фокина (ранее Льговский) в составе г. Брянска (пос. Брянск-Южный в годы оккупации) - ныне Фокинского района г. Брянска и предполагаемые места расположения массовых захоронений в годы фашистской оккупации 1941-1943гг. На топокарте РККА 1941г.**

HTTP://WWW.ETOMESTO.RU/MAP-RKKA_N-36-G/?Y=53.214025&X=34.420686

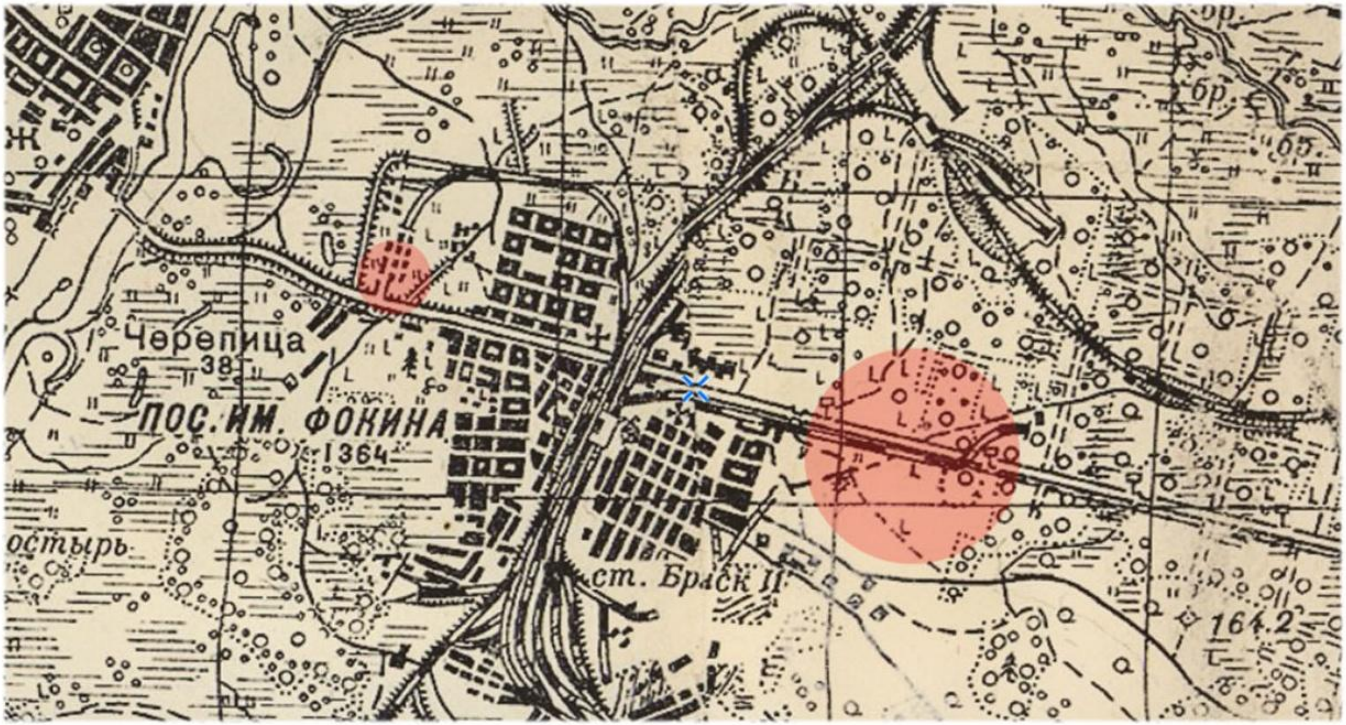


- фашистский концлагерь (ориентировочно «Майзе») на территории в/ч

- окрестности «Больничного городка» и «Пробного поля»

## Г.3 Нацистский концлагерь (ориентировочно «Майзе»)

- Г.3.1 Место расположения в годы Великой Отечественной войны фашистского концлагеря (ориентировочно «Майзе») в границах в/ч по адресу Московский проспект №1, где, по данным из открытых источников, было расстреляно и захоронено большое количество узников, в том числе из числа воинов Брянского фронта, попавших в окружение в 1941г.
- Г.3.2 Памятник узникам фашистских лагерей 1941-1943гг. Фокинский район г.Брянска
- Г.3.3 Жертвам фашистского террора Фокинский район г.Брянска
- Г.3.4 История концлагеря «Майзе»

**Г.3.1 Место расположения в годы Великой Отечественной войны фашистского концлагеря (ориентировочно «Майзе») в границах в/ч по адресу Московский проспект №1, где, по данным из открытых источников, было расстреляно и захоронено большое количество узников, в том числе из числа воинов Брянского фронта, попавших в окружение в 1941г.**

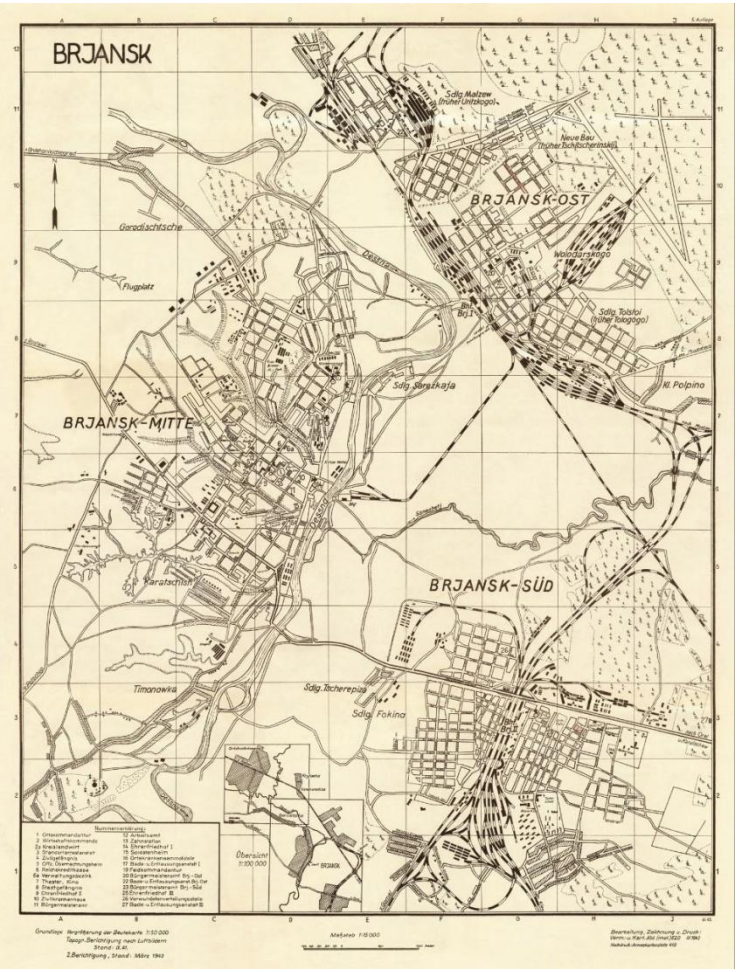

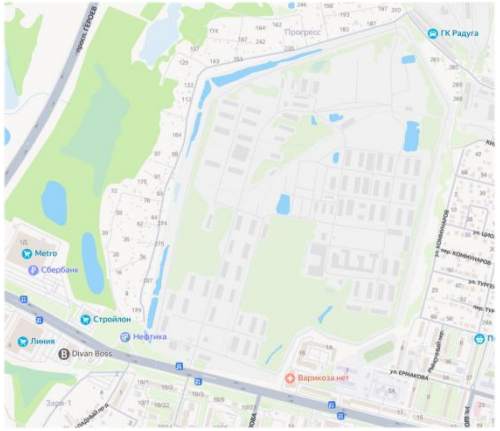


https://vk.com/@hatsun1941-fotodokumentalnaya-vystavka

# Г.3.2 Памятник узникам фашистских лагерей 1941-1943гг. Фокинский район г.Брянска

https://www.puteshestvie32.ru/content/uzniki-1

www.puteshestvie32.ru узники | Путешествие по Брянску

Родной Брянск, милая сердцу Брянщина!

Главная | Брянск | Брянская область | Основные ссылки

Страница → узники

## Памятник узникам фашистских лагерей 1941-1943 гг. Фокинский район г. Брянска

Памятник узникам фашистских лагерей 1941-1943 гг., находится на территории в/ч. Братья Андрей и Александр Козловы рассказали о том, как убивали узников, как издевались над ними фашисты. На территории Фокинского района г. Брянска с октября 1941 года по сентябрь 1943-го немецко-фашистскими оккупантами было уничтожено более 10000 советских военнопленных и мирных жителей.

# Г.3.3 Жертвам фашистского террора Фокинский район г.Брянска

https://www.puteshestvie32.ru/content/zhertvam-0

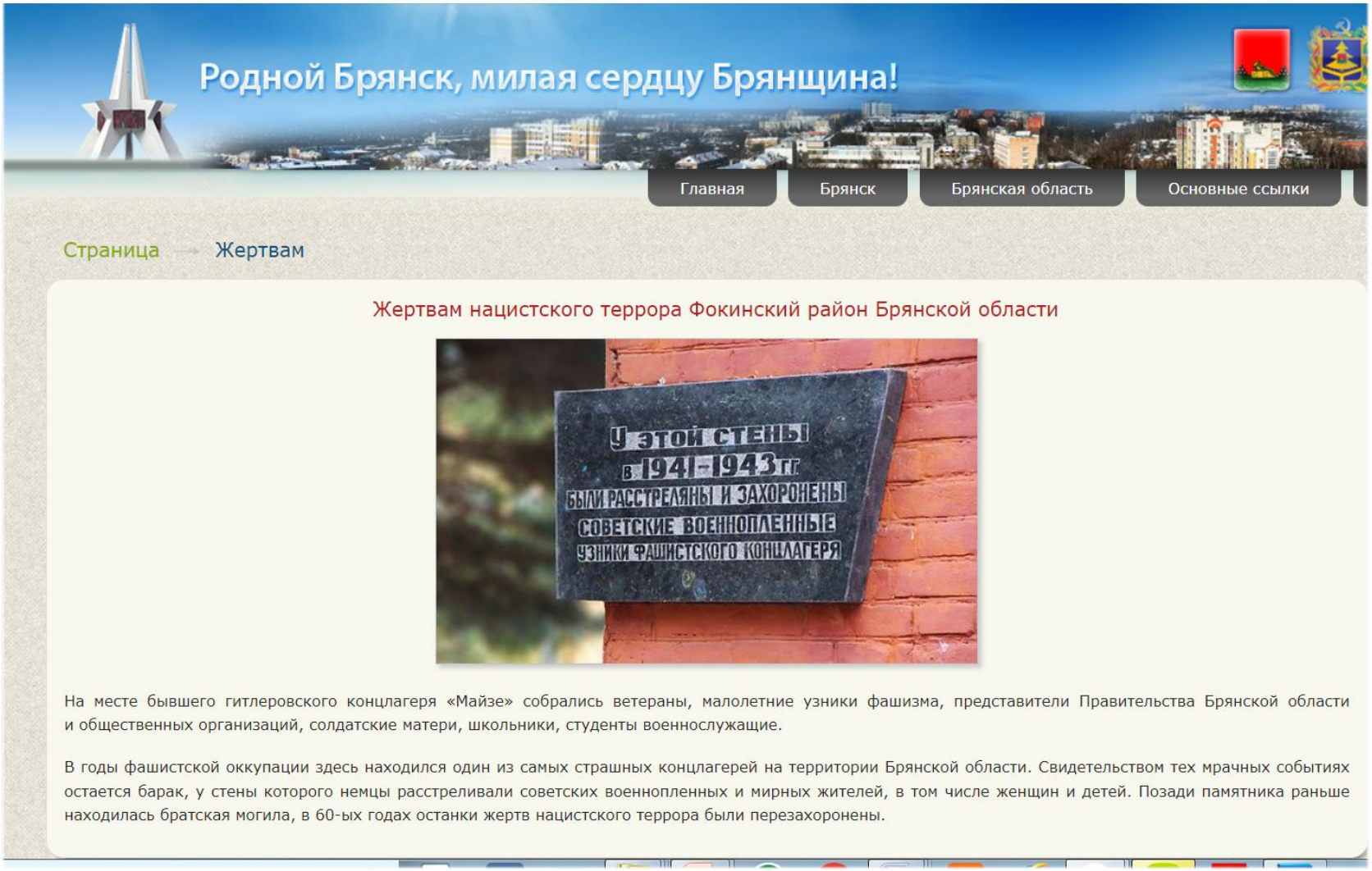

# Г.3.4 История концлагеря «Майзе»

https://bstex.ru/tpost/p5ov1no3c1-istoriya-kontslagerya-maize

bstex.ru История концлагеря «Майзе» Пересказать

БРЯНСКИЙ СТРОИТЕЛЬНЫЙ КОЛЛЕДЖ

## История концлагеря «Майзе»

02.10.2023

Студенты группы 9КС-43 Брянского строительного колледжа в сопровождении классного руководителя Быковой Н.Н и методиста Шевцовой Е.В посетили воинскую часть г. Брянска. Познакомили с историей концлагеря «Майзе», который являлся одним из самых страшных концлагерей на территории Брянской области.

Студенты видели стену, у которой немцами были расстреляны мирные жители.

На территории части есть памятник, который поставлен на братской могиле. Кроме того, учащимся были показаны виды военной техники и оружия, которые используются в настоящее время в зоне проведения специальной военной операции.

# Г.4 Места массовыми захоронений в Фокинском районе г. Брянска советских военнопленных и мирных жителей в окрестностях «Больничного городка», «Пробного поля» и на других территориях

- Г.4. 1 Акт 18-26 сентября 1943г. г.Брянск, Орловской области
- Г.4.2 Схема расположения мест казней советских граждан, в Фокинском районе г. Брянска в период оккупации (1941-1943 гг.) .
- Г.4.3 Мемориальный знак, установленный в 2006г. у завода «Литий» и замененный на новый в 2020г., на средства выделенные Российским еврейским конгрессом
- Г.4.4 Предложение по сохранению памяти о жертвах фашизма в окрестностях «Больничного городка», «Пробного поля» и в других местах на территории лесного поселка им. Фокина в составе г. Брянска в годы фашистской оккупации 1941-1943гг., в дополнение к мемориальному знаку, установленному 2006г. и реконструированному в 2020г. у завода «Литий» на средства выделенные Российским еврейским конгрессом

# Г.4.1 Акт 18-26 сентября 1943г. г.Брянск, Орловской области

http://victims.rusarchives.ru/sites/default/files/images/2-16-131_camo_32-11302-155-42.jpg

Копия

42

АКТ

18-26 сентября 1943 года гор.Брянск,Орловской области.

После изгнания немецко-фашистских оккупационных войск из города Брянска и его окрестностей к командованию частей Красной Армии обратились граждане города Брянска Капушинская Н.С.,проживающая по ул.Полевой д. №4,у которой немцами убит приемный сын,Сахаров В.М. проживающий по улице 9-го января д. № 20,у которого убиты жена и сын, и другие граждане с просьбами оказать содействие найти и опознать трупы погибших членов семей.

Помощником Начальника отдела чрезвычайной Государственной Комиссии по учету ущерба и расследованию злодеяний,причиненных немецкими оккупантами,зов.Гусарь А.А. и в соответствии с поступившими заявлениями от граждан образовал комиссию в составе:

От войск генерал-лейтенанта Федюнинского майор Алексеев Н.А., майор Симанов Л.С.,майор Альперович Д.Б. - полевая почта 27721-ж,от медицинской службы майор медицинской службы Овсянников И.С. и военврач 1 ранга Скутельский М.М.,госпиталь ПП 66527.

От Орловского Областного Управления НК милиции капитан Червинский АПП. и от Орловского Областного управления НКВД капитан Уткин М.С.

От граждан очевидцев города Брянска депутат Городского Совета Капушинская Н.С.,Сахаров В.М.,Годунов А.Т.,улица 9-го января дом № 11,Симакова А.С.,улица Бокина дом 6,Трусов А.П. улица Красная д. 1, Трусова П.П. ул.Красина д. № 1-а ,Михайлов П.Т. ул.Октябрьская д. №14-а и Новиков А.М. улица Красина д.№ 12.

В звериной ненависти к русскому народу и страхе перед партизанским движением гитлеровские палачи производили массовое истребление

47

- 6 -

Текст передан с соблюдением орфографии написанного.
Документы прилагаются.

К О М И С С И Я:

Помощник Начальника Отдела Чрезвычайной Государственной Комиссии по установлению и расследованию злодеяний немецко-фашистских захватчиков и их сообщников и причиненного ими ущерба гражданам, колхозам,общественным организациям,государственным предприятиям и учреждениям СССР_____(ГУСАРЬ А.А.)

От командования войск генерал-лейтенанта ФЕДЮНИНСКОГО-

Майор . . . . . .(А.А.АЛЕКСЕЕВ)-

Майор . . . . . (СИМОНОВ Л.С.)

Майор . . . . . (АЛЬПЕРОВИЧ Д.Б.

От медицинской службы командования:

Майор медицинской службы (ОВСЯННИКОВ И.С.)

Военврач 1-го ранга /СКУТЕЛЬСКИЙ М.М./

От Орловского Областного Отдела УНКВД

капитан (У Т К И Н М.С.)

В районе поселка Брянск 2-й по правой стороне дороги из Брянска в Навлей против Больничного городка на территории пробного поля в удалении от указанного шоссе на 200-500 метров обнаружено 14 ям, наполненных трупами в количестве 7500 человек, умерщвленных стариков, женщин и детей, преимущественно еврейского населения, а также цыганского населения. Эти ямы заполнялись в течение всего периода оккупации от 5 октября 1941 года до 12 сентября 1943 года - день освобождения этого района Красной Армией. При вскрытии ямы длиною в 16 метров, шириною в 6 метров, глубиною - 3 метра, расположенной вдоль дороги, ведущей из Больничного городка в лес, обнаружено 768 трупов среди которых старики, женщины, дети. Трупы поголовно нагие, расстрелянные в затылочную часть черепной коробки. Расстрел производился перед приходом частей Красной Армии - последние числа августа и начало сентября 1943 г. В остальных вскрытых ямах, расположенных на запад от первой - на песчаных бугорках, обнаружены разложившиеся трупы расстрелов 1941-42 г.г. ( См. положение и схему гражданина Михайлова П.Т., сообщение гр. Михайлова Б.С. /учитель/, проживающего Брянск 2-й, улица Чельскина дом 9).

# Г.4.2 Схема расположения мест казней советских граждан, в Фокинском районе г. Брянска в период оккупации (1941-1943 гг.)

/ Составлена в 80-х годов прошлого столетия поисковиками завода «Литий»/

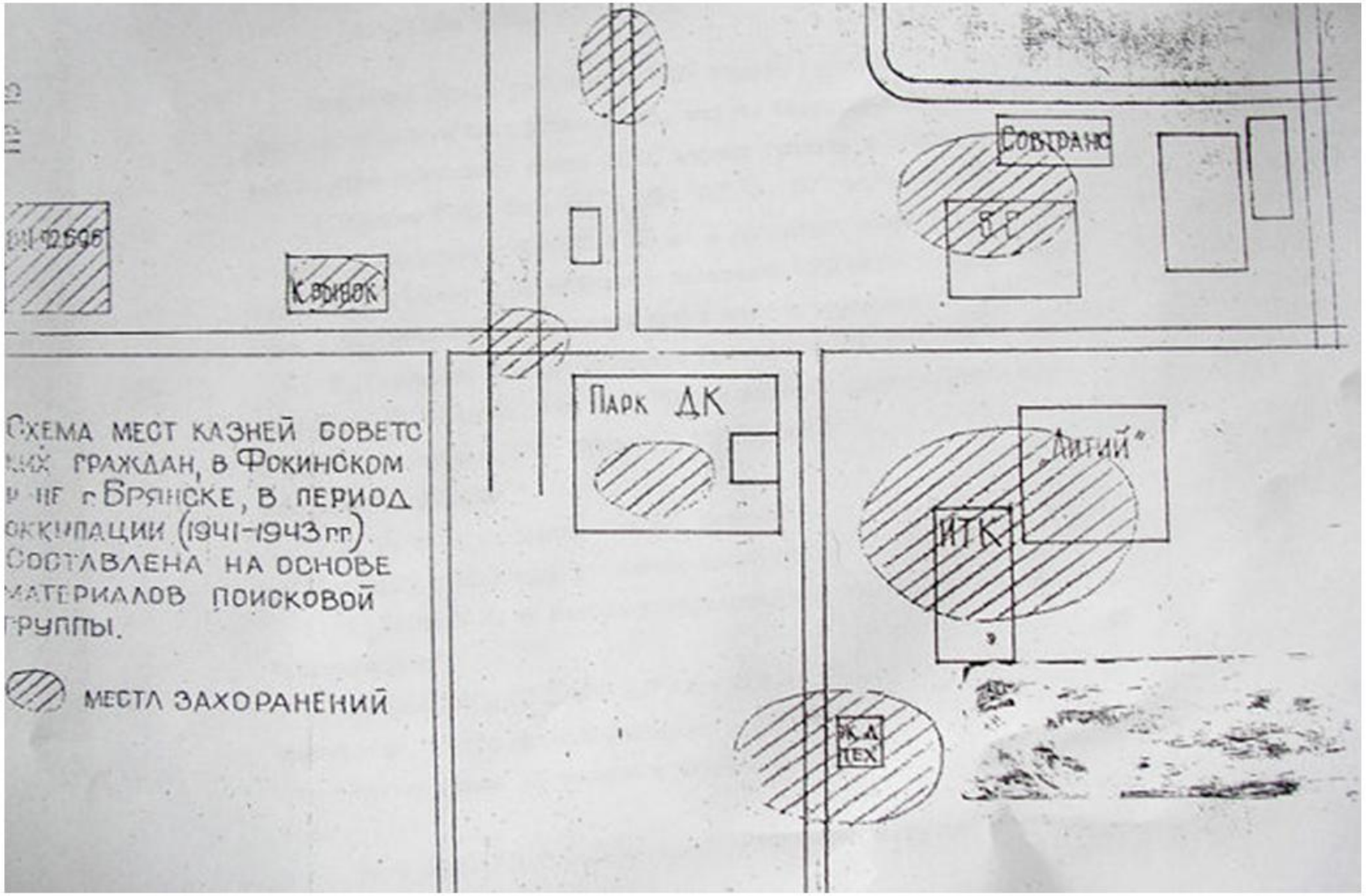

# Г.4.3 Схема расположения мест казней советских граждан, в Фокинском районе г. Брянска в период оккупации (1941-1943 гг.) на основе Яндекс-карты .

/ Составлена на основе материалов 80-х годов прошлого столетия поисковиков завода «Литий»/

**Г.4.4 Мемориальный знак, установленный в 2006г. у завода «Литий» и замененный на новый в 2020г. на средства выделенные Российским еврейским конгрессом**

/https://www.bryansk.kp.ru/online/news/4095533/

2006г.

2020г.

**Г.5 Предложения по комплексному сохранению памяти о жертвах нацизма в годы Великой Отечественной войны на территории Фокинского района г. Брянска в прошлом лесного железнодорожного поселка им. Фокина (ранее железнодорожного поселка Льговский) в составе г. Брянска (пос. Брянск-Южный в годы оккупации)**

- **Г.5.1 Обоснование памятной рощи «Больничный городок»**
- **Г.5.2 Обоснование памятных полян в честь медицинских работников в годы Великой Отечественной войны» и в память о жертвах фашизма в годы оккупации на территории памятной рощи «Больничный городок»**
- **Г.5.3 Место, эколого-патриотического информационного обустройства территории рощи «Больничный городок», связанного с событиями Великой Отечественной войны на территории Фокинского района г.Брянска**
- **Г.5.4 Памятный знак у входа на современный автомобильный рынок в Фокинском районе**
-

# Г.5.1 Обоснование памятной рощи «Больничный городок»

- В границах эколого-патриотически значимого земельного участка с кадастровым номером 32:28:0041603:29 (категория земель – земли населенных пунктов; Разрешенное использование - Для использования больничного комплекса) в форме памятной рощи «Больничный Городок», на территории которой участниками комплексной исследовательской экспедиции «Малая Родина – сила Союзного Государства» инициативно обоснованы и обустроены в преддверии 80-летия ПОБЕДЫ «Памятная поляна в честь медицинских работников в годы Великой Отечественной войны» и «Памятная поляна в память о жертвах фашизма»

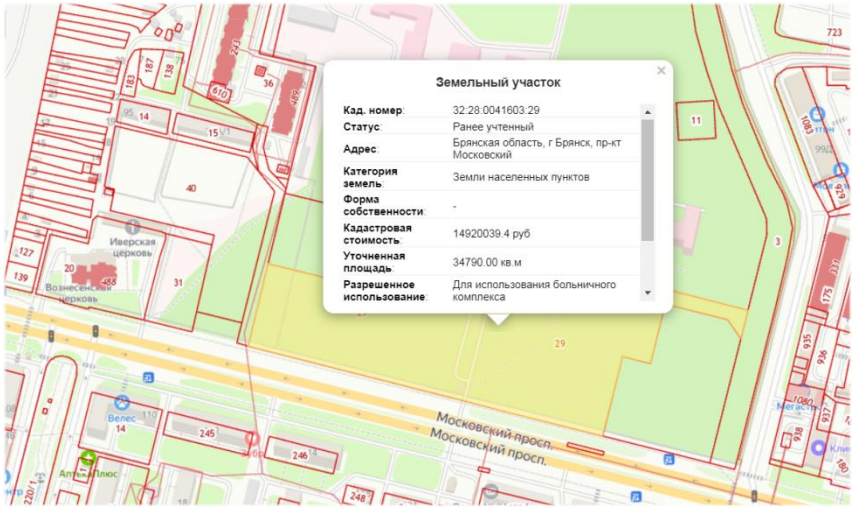

# Г.5.2 Обоснование памятных полян в честь медицинских работников в годы Великой Отечественной войны» и в память о жертвах фашизма в годы оккупации на территории памятной рощи «Больничный городок»

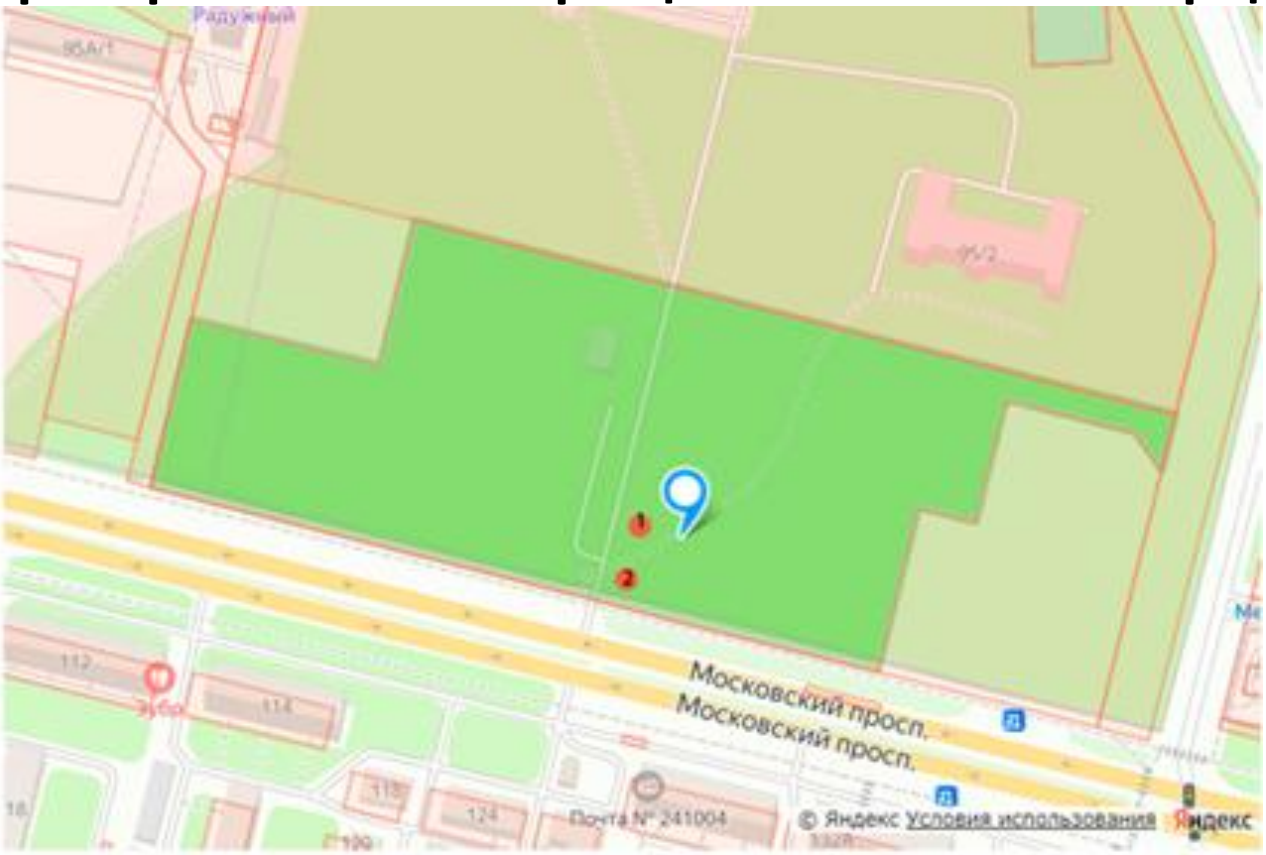


**1 - Памятная поляна в честь медицинских работников в годы Великой Отечественной войны**
**2 - Памятная поляна в память о жертвах фашизма**

# Г.5.2.1 Информационное сопровождение и обустройство в первом приближении «Памятной поляны в честь медицинских работников в годы Великой Отечественной войны», обоснованной и инициативно обустроенной в первом приближении силами участников комплексной экспедиции в канун 80-летия ПОБЕДЫ

# Г.5.2.2 Информационное сопровождение и обустройство в первом приближении «Памятной поляны в память о жертвах фашизма», обоснованной и инициативно обустроенной в первом приближении силами участников комплексной экспедиции в канун 80-летия ПОБЕДЫ

Комплексная исследовательская экспедиция
«Малая Родина – Сила Союзного Государства»

*Посвящается*
*80-летию Победы*

**ПАМЯТНАЯ ПОЛЯНА**
**В ПАМЯТЬ О ЖЕРТВАХ ФАШИЗМА**
**на территории локального межведомственного социо-природного ландшафтного образования «Больничный городок» межрегионального социо-природного ландшафтного образования «Брянский лесной массив»**

Место расположения поляны обозначено 16 апреля 2025г. членами комплексной исследовательской экспедиции «Малая Родина – Сила Союзного Государства» и Фокинского районного Совета ветеранов г. Брянска в рамках эколого-патриотического автопробега-субботника, посвященного 80-летию Победы
В мероприятии приняли участие работники Брянского региона Московской железной дороги, Брянского регионального обособленного подразделения Дорпрофжел и представители Администрации Фокинского района г. Брянска, медицинских и общественных организаций Фокинского района г. Брянска

Комплексная исследовательская экспедиция
«Малая Родина – Сила Союзного Государства»

*Посвящается*
*80-летию Победы*

**ЗАКЛАДНОЙ КАМЕНЬ**
**НА МЕСТЕ РАСПОЛОЖЕНИЯ ПАМЯТНОГО ЗНАКА НА ПАМЯТНОЙ ПОЛЯНЕ «ЖЕРТВАМ ФАШИЗМА»**

Место закладки камня определено 16 апреля 2025г. членами комплексной исследовательской экспедиции «Малая Родина – Сила Союзного Государства» и Фокинского районного Совета ветеранов г. Брянска в рамках эколого-патриотического автопробега-субботника, посвященного 80-летию Победы
В мероприятии приняли участие работники Брянского региона Московской железной дороги, Брянского регионального обособленного подразделения Дорпрофжел и представители Администрации Фокинского района г. Брянска, медицинских и общественных организаций Фокинского района г. Брянска

**ФРАГМЕНТ СХЕМЫ МЕСТ КАЗНЕЙ СОВЕТСКИХ ГРАЖДАН В ПЕРИОД ОККУПАЦИИ (1941-1943 гг.) В НА ТЕРРИТОРИИ И В ОКРЕСТНОСТЯХ БОЛЬНИЧНОГО ГОРОДКА**

/ В 80-е годы прошлого столетия этим вопросом занимались поисковики завода «Литий»/.

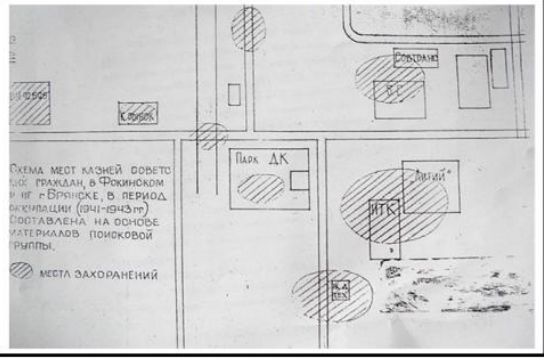


Цитата из акта Чрезвычайной городской комиссии по расследованию злодеяний немецко-фашистских захватчиков от 16 ноября 1943 года.

*«…При вскрытии ямы длиной 18 метров, шириной 8 метров, глубиной 3 метра, расположенной вдоль дороги, ведущей из Больничного городка в лес, обнаружено 768 трупов, среди которых старики, женщины, юноши. Трупы поголовно нагие.*

*Расстрелянные в затылочную часть черепной коробки. Расстрел производился перед приходом частей Красной Армии в последние числа августа и начало сентября 1943 года. В остальных вскрытых ямах, расположенных на запад от первой на песчаных бугорках, обнаружены разложившиеся трупы расстрелов 1941-1942 годов».* Источник: https://m.ok.ru/group/50404534255771/topic/63742706644379

## Г.5.2.3 Место, эколого-патриотического информационного обустройства территории рощи «Больничный городок», связанного с событиями Великой Отечественной войны на территории Фокинского района г.Брянска

- Посредством размещения под открытым небом по контуру автомобильной стоянки, тематически разнообразных экспозиций, связанных с событиями Великой Отечественной войны на территории Фокинского района г.Брянска II и призвана содействовать повышению уровня эколого-патриотического образования и культуры населения

ПЛАН-СХЕМА ТЕРРИТОРИИ НУЗ «ОТДЕЛЕНЧЕСКАЯ БОЛЬНИЦА НА СТ.БРЯНСК-2 ОАО РЖД

# Г.5.3 Обоснование размещения памятных знаков посвященных жертвам нацизма на других площадках в Фокинском районе

- Г.5.3.1 Эколого-патриотическая музейная комната (экспозиция) в районном Дворце культуры железнодорожников и памятный знак в парке культуры и отдыха
- Г.5.3.2 Эколого-патриотическая экспозиция на территории Брянского областного призывного пункта и памятный знак у ж.д. техникума
- Г.5.3.3 Армейский привал у мемориального комплекса жертвам нацизма на территории воинской части по адресу Московский проспект №1
- Г.5.3.4 Памятный знак у входа на современный автомобильный рынок в Фокинском районе

## Г.5.3.1 Эколого-патриотическая музейная комната (экспозиция) в районном Дворце культуры железнодорожников и памятный знак в парке культуры и отдыха

- Посвящены геноциду советских граждан на оккупированной территории железнодорожного поселка Фокинский (Льговский) в годы Великой Отечественной войны на территории парка которого, по предварительным данным происходили казни советских граждан, в том числе из числа железнодорожников ж.д.станции Брянск II и призвана содействовать повышению уровня эколого-патриотического образования и культуры населения

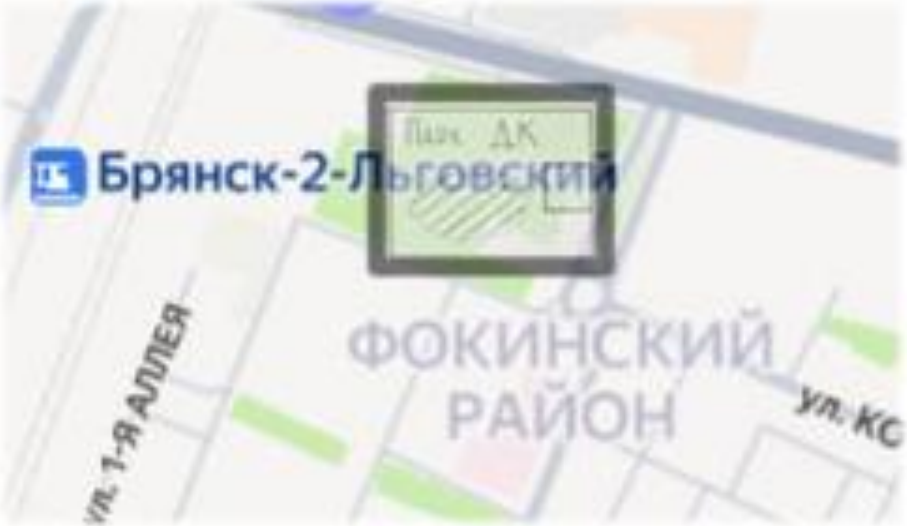

# Г.5.3.2 Эколого-патриотическая экспозиция на территории Брянского областного призывного пункта и памятный знак у ж.д. техникума

- Посвящены геноциду советских граждан на оккупированной территории железнодорожного поселка Фокинский (Льговский) в годы Великой Отечественной войны в окрестностях которых, по предварительным данным, происходили казни советских граждан, в том числе из числа железнодорожников ж.д. станции Брянск II

## Г.5.3.3 Армейский привал у мемориального комплекса жертвам нацизма на территории воинской части по адресу Московский проспект №1

- В информационное дополнение к ранее обустроенному мемориальному комплексу у места захоронения расстрелянных узников нацистского концлагеря (по предварительным данным «Майзе») действовавшего в годы оккупации,
-

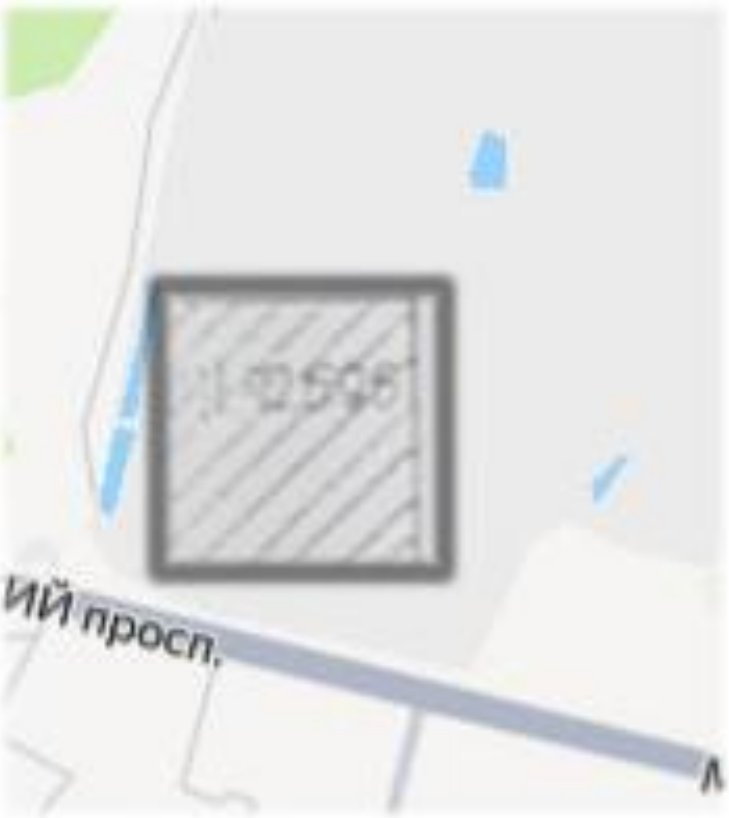

# Г.5.3.4 Памятный знак у входа на современный автомобильный рынок в Фокинском районе

- Посвящен геноциду советских граждан на оккупированной территории железнодорожного поселка Фокинский (Льговский) в годы Великой Отечественной войны в окрестностях которых, по предварительным данным, происходили казни советских граждан

# заключение

Информационное и практическое объединение в единое целое в рамках эколого-патриотического проекта комплексного сохранения памяти о жертвах фашизма в годы Великой Отечественной войны на территории лесного поселка им. Фокина (ранее Льговский) в составе г. Брянска (пос. Брянск-Южный в годы оккупации) - ныне Фокинского района г. Брянска, расположенного на западной окраине центральной части социо-природного ландшафтного образования «Брянский лесной массив» позволит создать целостную картину геноцида советского народа не только на территории Фокинского района г. Брянска, но и, в целом, Брянской области, в контексте функционирования мемориального комплекса «Хацунь» в годы оккупации, а также будет содействовать повышению уровня эколого-патриотического образования и культуры населения